سړک جوړونه

Ketabton.com

ترتیب او لیکنه: سید تیمورشاه سادات

کال ۱۳۹۹ هـ ش

(c) ketabton.com: The Digital Library

Road Construction

Collected & prepared by: Sayed Temor Shah Sadat

Year: **2020**

(c) ketabton.com: The Digital Library

بسم الله الرحمن الرحیم

خپرندویه ټولنه

(c) ketabton.com: The Digital Library

د کتاب پېژندنه

د کتاب نوم:	سړک جوړونه
پوهنځی:	انجنيري
ديپارتمنت:	سيول
ترتيب او ليکنه:	سيد تيمورشاه سادات
کال:	۱۳۹۹ لمريز کال
د ټيلفون شميرې:	+93705709301
	+93707343980
ايميل ادرس:	sadatsayedtemorshah@gmail.com

(c) ketabton.com: The Digital Library

ډالۍ

په لمړي قدم کې زموږ د هیواد افغانستان وټولو هغه شهداوو ته ډالۍ وي چې د خپل دین ، هیواد ، او خاورې د ساتنې لپاره یې خپل ځانونه قربان کړي دي.

په دوهم قدم کې یې خپلې د کورنۍ ټولو غړو دوستانو ته په خاص ډول پلار ، مور چې زما په روزنه او پالنه کې یې شپې او ورځې سبا کړي دي ډالۍ کوم.

په آخري قدم کې خپل ګرانو استادانو او هغه انجنیرانو ته ډالۍ کوم چې د ګران افغانستان په بیا ابادولو کښې برخه اخلي.

(c) ketabton.com: The Digital Library

فصل	سرليکونه	صفحه
لومړی	سړک جوړونه	۱
دوهم	سړک پلان	۱۱
دريم	د سړک د پوښښ ډيزاين	۲۵
څلورم	د سړک سروې او مسير	۳۹
پنځم	د سړک ساختماني مواد	۵۳
شپږم	قير يا قير لرونکي مواد	۷۱
اووم	د سړک براورد	۸۴
سرچيني او اخځليکونه		۱۰۵

(c) ketabton.com: The Digital Library

سریزه

اَلْحَمْدُ لِلّٰهِ رَبِّ الْعٰلَمِیْنَ وَالْعَاقِبَةُ لِلْمُتَّقِیْنَ وَالصَّلٰوةُ وَالسَّلَامُ عَلٰی رَسُوْلِهٖ مُحَمَّدٍ وَّ اٰلِهٖ وَ اَصْحَابِهٖ اَجْمَعِیْنَ.

تر هر څه مخکې د (الله جل جلاله) ډیر حمد وایم چې په یوه نوي ډګر کې یې د پښتو اېښودلو توان راکړ.

دا یو منلی حقیقت دي چې د یو هیواد اقتصادي، صنعتي، اجتماعي، سیاسي او فرهنګي پرمختیاؤو کې د سړکونو موجودیت ټاکونکې نقش لري. ټول انتقالات د لارو پواسطه صورت نیسي که دا لاری هوایي یا بحري او یا ریل ګاډی او ځمکني وي زموږ اوسنی موضوع ځمکني لاری دي چې د نورو انتقالاتو په برابر ډیرې مؤثري دي ځکه ټول تولید شوي څیزونه که صنعتي وي یا زراعتي د یو ځاي څخه بل ځاي ته د همدې لارو پواسطه صورت نیسي:

په یوه هیواد کې د انتقالاتو د یو ښه سیستم موجودیت د هغه هیواد د اقتصادي او صنعتي پرمختیا اساسي معیار جوړوي په همدې لحاظ د اساسي سړکونو موجودیت او د انتقالاتو نور مؤثر وسایل د محصولاتو قیمت راټیټوي ځکه چې د اجناسو مصارف د همغه اجناسو په قیمت کې د مؤثر ضریب په توګه رول لوبوي. نو په لنډ ډول ویلی شو چې سړک د بشر په اقتصادي ژوندانه کې یو فوق العاده مهمه وسیله ده نو لازمه ده چې لومړی سړک په فني ډول طرحه ریزي سي بیا وروسته په موقع سره د هغه ساتنه او څارنه وشي. سړکونو رول نه یواځې په اقتصادي، صنعتي او تجارتي ساحو کې مهم دي بلکې د یو هیواد په نظامي ساحه کې بیا خاصتاً د سرحداتو په ساتنه کې یو اساسي او د پام وړ موضوع ده:

خو زموږ په ګران او ویجاړ هیواد افغانستان کې د اساسي او پخو سړکونو د نه موجودیت سره بې امنیتي، تعلیمي نظام، اقتصادي وده او صنعت فوق العاده زیانمن شوي او په حقیقت کې یې د ژوندانه په ټولو اړخونو کې بې حده ستونزې او مشکلات رامنځته کړي چې د ښار سره یې د کلیو او د کلیو سره یې د ښارونو مناسبات او اړیکې کمزوري کړي دي دهقانان او زمیندانان هم د همدې مشکلاتو په وجه خپل زراعتي محصولات په موقع سره ښارونو او مارکیټونو ته نشي انتقالولي او اکثره په ضایع کیږي بالمقابل د ښار اوسېدونکی هم نشي کولای د کلیو د زراعتي محصولاتو څخه په موقع استفاده وکړي چې د سړکونو دا ویجاړ او دردونکي حالت ورځ په ورځ مشکلات رامنځته کوي او زموږ د هیواد لپاره اوس یوه د پام وړ موضوع ده، نو ځکه زموږ ځوان نسل او بیا خاصتاً ځوانو انجنیرانو ته لازمه ده چې د سړکونو ددې ویجاړ حالت سره په ټینګه او قوي اراده توجه وکړي:

افغان ولس اوس هم د ډیرو مشکلاتو او ستونزو سره مخامخ دي نو موږ ته پکار ده چې نور پخپلو کې د ناقص سیاستونه پریږدو او ټول لکه د ورونو غونډې د ورورولي خوږه فضا رامنځته کړو:

په شریکه او یو اتفاق د خپل وران شوي هیواد د بیا آبادولو لپاره ملا وتړو خپل هیواد د خپلو امکاناتو په رڼا کې د هر پلوه پخپلو پښو ودروو او د نورو احتیاجونو څخه د همیشه لپاره ځانونه خلاص کړو. موږ باور لرو چې زموږ د هیواد ټول ځوانان او بیا په خاصه توګه تاسو راتلونکي انجنیران ته ډیر د امید سترګې اوړي چې پخپل ټول توان او طاقت به د خپل هیواد په آبادیدو او جوړیدو کې فعاله ونډه اخلي تر څو خپل هیواد د نورو پرمختللو هیوادونو سره سیال کړي.

ومن الله التوفیق

سید تیمورشاه سادات

(c) ketabton.com: The Digital Library

لومړی فصل

سړک جوړونه Road Construction

د سیول انجنیري د ډیرو عمده برخو څخه یوه هم لاری جوړول دي چې په هغه کې د سروې طریقې، مسیر، پلان، ساختمان او مراقبت د بحث او مطالعې لاندې نیول کیږي ددې لپاره چې مسافرین په لږ وخت او آرامه توګه او یا کمو پیسو سره د غوښتنې وړ ځایو ته ورسیږي د باکفیته سړکونو جوړیدو ته ضرورت پیښیږي تر څو انتقالات په بهتره او مؤثره توګه سرته ورسیږي.

په یوه هیواد کې د سړکونو ارزښت په بدن کې د وینې د رګونو حیثت لري چې پرته له رګونو څخه وینه په بدن کې نشي چلېدلی. همداسې که سړک نه وي هلته د بشر ټولې اړتیاوې نشي پوره کیدای نو ویلی شو چې سړکونه د هر هیواد د تمدن او بیشرفت څرګندي نښې دي او په عمومي ډول د یادونې وړ ده چې ووایو چیرې چې سړک نه وي هلته تمدن او پرمختګ نشې رامنځته کیدای.

۱-۱ شکل: د سړک انځور

د سړک تعریف

سړک د هغه ساختمان یا لاری څخه عبارت دي چې د خلکو د اسانتیاو لپاره د یوې نقطې څخه بلی نقطې ته د اشخاصو او اجناسو انتقال د هغه د پاسه صورت نیسي. یا په بل عبارت سړک عبارت د هغه ساختمان یا لاری څخه دي چې د هغه د پاسه وسایط، بایسکل، سوار او پیاده خلک په قانوني ډول د یوې منطقې څخه بلی منطقې ته تګ راتګ کوي د سړک په نوم یادیږي.

د سړکونو اهمیت

دا چې سړکونه ملي شتمني ده ددې لپاره یو منظم او قوي پلان ته ضرورت دي ځکه چې د سړکونو په ذریعه اولسونه شفاخانو، مکتبونو، مارکیټونو او همدارنګه د هیوادونو ترمنځ اقتصادي او سیاسي ارتباطاتو ټینګښت او داسې نورو اموراتو ته په اساني سره رسیدګي کولای شي که چیرې د سړکونو منظم پلان او حفظ او مراقبت ته خاصه پاملرنه ونشي نو د سړکونو د تخریب او د منځه تلو له امله پورتنې خدمات نشي وړاندې کیدای او ټول ګټه اخیستونکي د نعمت څخه محروم پاتي کیږي نو بناً د سړکونو اعمارول ډیر زیات اهمیت لري.

ترافیکي حجم

د وسایطو د تلو راتلو حالت ته په یوه سړک باندې ترافیکي حجم ویل کیږي.

(c) ketabton.com: The Digital Library

د سړک سازي انجنيري هدفونه (Objectives of High Way Engineering)

سړک سازي د ساختمان طرحه ريزي او د سړکونو د دايمي ساتني او څارنې د ټولو ډولونو څخه عبارت دي. کولای شوه سړکونه په هوارو غونډيو او يا غرنيو سيمو کې په مختلفو سيمو کې په عمودي او افقي انحناء سره جوړ کړو.

د سړکونو انجنيري اهداف د لاندې فکټورونو څخه عبارت دي:

1. د سړک جوړولو لپاره پانګه اچونه او اداره (Road Fund)
2. د سړک اقتصادي مطالعات (Economics Studies)
3. هغه ساختماني مواد چې سړکونه ترې جوړيږي او د هغه امتحانول (Construction Materials Test)
4. ترافيکي احجامو سروې (Traffic Volume Survey)
5. د سړک ساختمان (Road Structure)
6. د سړک پلان او براورد (Road Planning and Estimation)

د سړکونو تاريخي تکامل (Historical Development of Roads)

په ډيرو پخوا زمانو کې چې موټرونه لا نه وه اختراع شوي د خلکو تګ راتګ د يوې منطقي څخه بلې منطقي ته نږدې او ليرې فاصلې په پياده شکل صورت نيوه چې ددې کار لپاره پياده رو لارې چې د کم عرض لرونکي وي جوړيدې د ګاډيو د اختراع څخه وروسته چې د حيواناتو پواسطه کش کيدلې خلکو مجبوريدل چې د دا ډول ترانسپورټي وسايلو د انکشاف سره پيوسته لږ څه پراخه او نسبتاً عريض سړکونه چې هواري سطحې ولري جوړ کړي.

د سړک سازي هنر او فن د لمړی ځل لپاره په روم هيواد کې اختراع شوه د روم خلکو په سړک سازي کې خاص او ځانګړې مهارت درلود کله چې په وسايطو په زيات سرعت سره د سړک د پاسه تګ راتګ کاوه ډيري خاورې او دوړې به جګيدلې د اوربښتونو په وخت کې به زياتې ختې جوړيدې چې په ترافيکي انتقالاتو کې به يې ستونزې راپيدا کولې نو د زماني په تيريدو سره خلک په دې هڅه کې شول چې دا ډول سړکونه جوړ کړي کوم چې کلکه او سخته سطحه ولري. د همدې تفکر په انکشاف سره د خلکو د آرامتيا او د خاورو دوړو او ختو څخه پاک سړکونه چې د قير او کانکريټي سړکونو څخه عبارت دي اختراع شول چې د سړکونو نني حالت د همدې يو ځرګنده دليل دي.

پخواني سړکونه او د هغو د جوړيدلو طريقې په لاندې ډول دي:

1. رومن سړکونو جوړونه Roman Roads Construction
2. ترسيکوټ سړکونو جوړونه Tresaguet Roads Construction
3. تيليفورد سړکونو جوړونه Teleports Roads Construction
4. ميکډم سړکونو جوړونه Macadam Roads Construction

1. رومن سړکونه (Roman Roads)

د روم ډير پخواني سړکونه چې 2000 کاله مخکې جوړ شوي او اوس هم موجود دي کوم سړکونه چې په دې طريقه جوړيدل ډير بادوام او ضخيم (پنډ) وه ددې لپاره چې په هغه کې ډير مواد په کار وړل کيدل نو په دې لحاظ دا ډول سړکونه غير اقتصادي وه چې د هغه عمده خصوصيات په لاندې ډول دي:

(c) ketabton.com: The Digital Library

- دا ډول سړکونو ضخامت زيات وه چې تقريباً مجموعي ضخامت يې 75 څخه تر 120 سانتي متره پورې وه.
- دا ډول سړکونو هموار او مستقيم شکل درلود هيڅ عرضي ميل (Camber) يې په نظر کښې نه وه نيول شوي.
- دا ډول سړکونه په نرمه ځمکه يا خاوره (Soil Formation) کې نه جوړيږي بلکې ټوله نرمه خاوره (Loose Soil) د سړک د عرض په اندازه کندنکارۍ کيده تر څو لاندې سختي طبقي ته ورسيږي بيا وروسته د هغه د پاسه سړک جوړيده.

د رومن سړک د جوړيدلو طريقي په لاندې ډول دي:

- په لمړۍ قدم کې ټوله نرمه خاوره د ځمکي له مخ څخه ليرې کوو تر څو سختي طبقي ته ورسيږي چې د کندنکارۍ عرض مساوي کيږي د سړک د عرض (Carriage Way) سره.
- د کندنکارۍ په لاندينې برخه کې يوه يا دوه طبقي ډبري د چوني د مصالح سره يو ځاي کيږي 20-40 سانتي متره په ضخامت سره اچول کيږي.
- ددې طبقي د ډبرو د پاسه يوه د کانکرېټ طبقه (Lime Concrete) چې د ډبرو د ټوټو او چوني څخه مخلوط شوي وي 25-40 سانتي مترو په ضخامت سره استعماليږي.
- د هغه د پاسه د سړک د فرش طبقه (Wearing Coal) چې د هغه ضخامت 10-15 سانتي متره پورې وي سنگي يعني د ډبرين فرش د چوني سره يو ځاي استعماليږي.

په لاندې ۱-۲ شکل کښې د رومن سړک مقطع ښودل شوي ده.

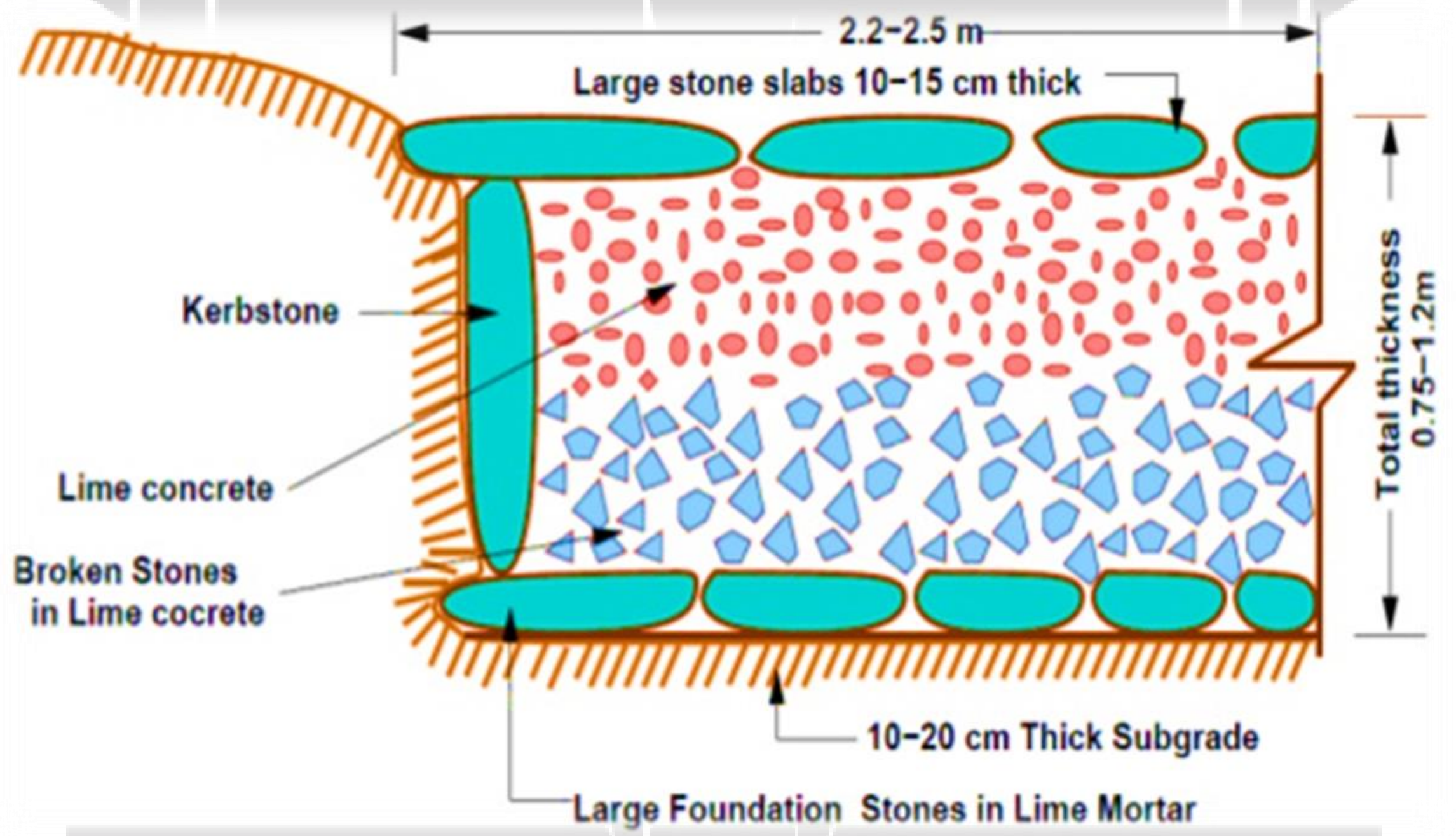

2. ترسيکوټ سړکونو د جوړولو طريقه ((Tresaguet Roads Construction (1716-1796)

ترسيکوټ د فرانسي د سړک سازي عمومي آمر وه. چې د سړک د ساختمان طريقو ته يې انکشاف ورکړ او دا ډول طريقه يې رامنځته کړه چې په دې طريقه کې د سړک مجموعي ضخامت 30 سانتي متره او معمولي مقطع په لاندې ډول په شکل کښې ښودل شوي.

(c) ketabton.com: The Digital Library

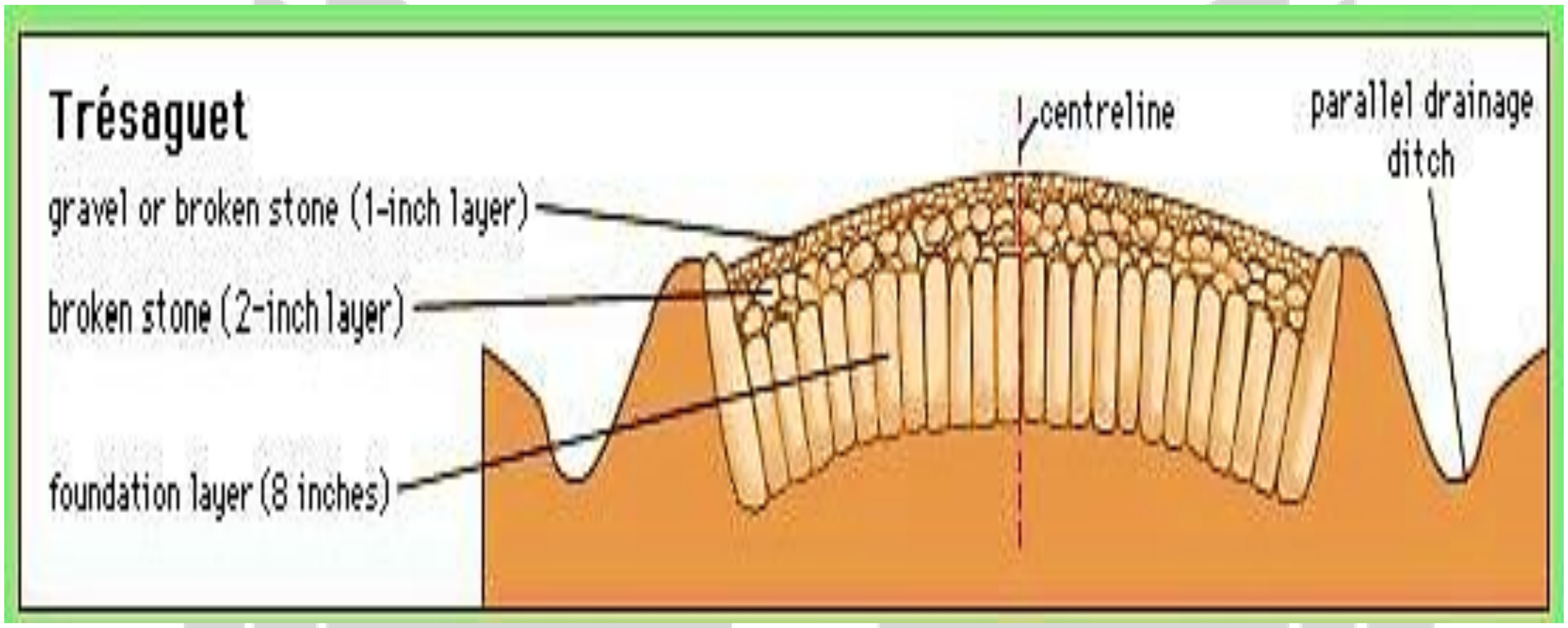

۱-۳ شکل: د ترسیکوټ سړک مقطع

ترسیکوټ سړکونو د جوړولو طریقه

د بستر د کښتني طبقي (Sub grade) د جوړولو لپاره سنګي تهداب د ډبرو څخه جوړیږي او ددې ډبرو ترمنځ خالیګاه د لوي او کوچني جغل پواسطه ډکیږي بیا د تهداب د پاسه 8 سانتي متره په ضخامت سره د جغل یوه طبقه فرش هواریږي او بیا وروسته هغه تیپک کاری (Compact) کیږي دا طبقه د سړک د فرش سطحه (Wearing Sarface) په نوم سره یادیږي ددې سړکونو عرضي میل 1:45 (Camber) څخه دي.

3. تیلفورډ سړکونو جوړول ((Teleport Roads Construction (1757-1834)

په 1803 AD کال کې یوازي (Thomas Teleport) چې په هغه ځاي کې د سړک سازي د لومړنی بنیاد آمر د جملي څخه شمیرل کیږي د سړک جوړولو طریقه کې دا رنګه رامنځته کړه:

- د کښتني طبقي عرض (Sub grade) عرض د 9 مترو په اندازه تعین او اندازه کیږي.
- د بستر په کښتني طبقه کې (Sub grade) 17-22 سانتي مترو په اندازه د لویو ډبرو څخه استفاده کیږي چې ددې طبقي ارتفاع د سړک غاړو ته 7 سانتي متره او مرکز طرف ته زیاته وي چې تقریباً 22 سانتي متره پورې راټیټیږي، او د ډبرو ترمنځ خالیګاوي د جغل او میده ډبرو پواسطه ډکیږي.
- بیا وروسته د همدې طبقي د پاسه 7-10 سانتي مترو په ضخامت سره فرشي جغل د فرش د پاسه هواریږي او بیا تیپک کاری (Compact) کیږي.
- میده جغل د 5 سانتي مترو په اندازه په فرش کې هواریږي.
- د سړک په فرش (Wearing Sarface) باندې د 4 سانتي مترو په ضخامت میده جغل اچول کیږي ددې ډول سړکونو عرضي میل د 1:45 (Camber) څخه دي.

کمبر (Comber)

کمبر د سړک د عرضاني میل څخه عبارت دي.

د سړک د سطحي کمبر د شکل لمخې په درې ډوله دي:

(1) د مستقیم خط په شکل **(2)** د پارابول په شکل **(3)** د پارابول او مستقیم خط (مختلط)

(c) ketabton.com: The Digital Library

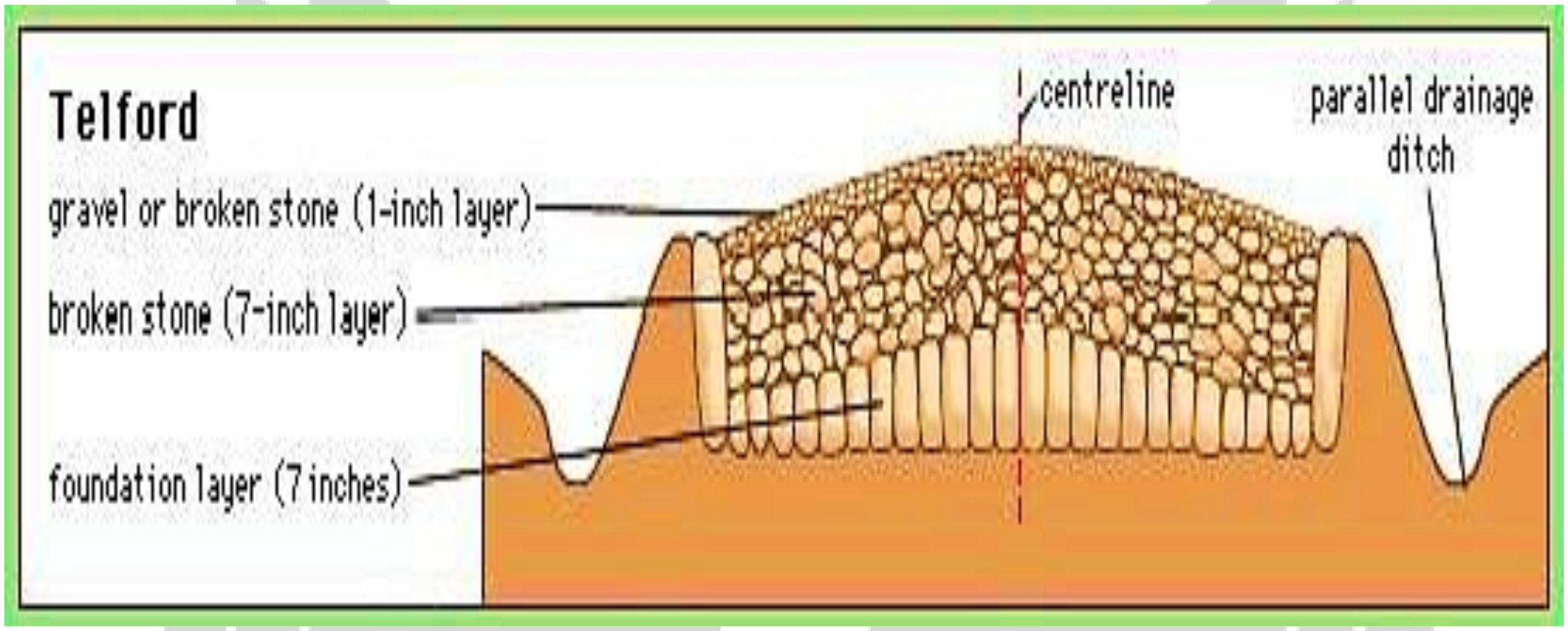

۴-۱ شکل: د تیلفورډ سړک مقطع

4. د میکډم سړکونو د جوړیدو طریقه ((Macadam Roads Construction (1756-1836 AD)

په 1827 کال کې یوازینۍ سړي چې جان میکډم نومیده یوه نوي او عملي طریقه یې اختراع کړه چې اوس هم د استفادي وړ ده. په لاندي ډول ده:

- کبنتني یعني لاندینۍ طبقه (Sub grade) چې د هغه میل 1:36 وي آما وروسته له هغه باید تخته (Compact) شي.
- بیا د کبنتني طبقي (Sub grade) د پاسه 10 سانتي متره په ضخامت سره چې 5 سانتي متره جالي خخه تیر شوي وي او 3.75 سانتي متره جالي کبني بیرته پاتي شي هوار او فرش کیږي.
- بیا وروسته یوه بله طبقه جغل چې د هغه ضخامت 10 سانتي متره په اندازه او هغه جغل اندازه چې قطر یې 1.90-3.75 سانتي متره پوري وي د ځمکي طبقي د پاسه هوار او تخته (Compact) کیږي.
- بیا وروسته هغه جغل چې 19 ملي مترو په قطر د جالي خخه تیر شي او د 5 سانتي متره په اندازه د سړک د پاسه فرش شي چې دا طبقه د سړک د فرش د طبقي په نامه یادیږي ددې ډول سړکونوعرضي میل 1:36 وي.

د میکډم سړک مقطع په لاندي شکل کې ښودل کیږي.

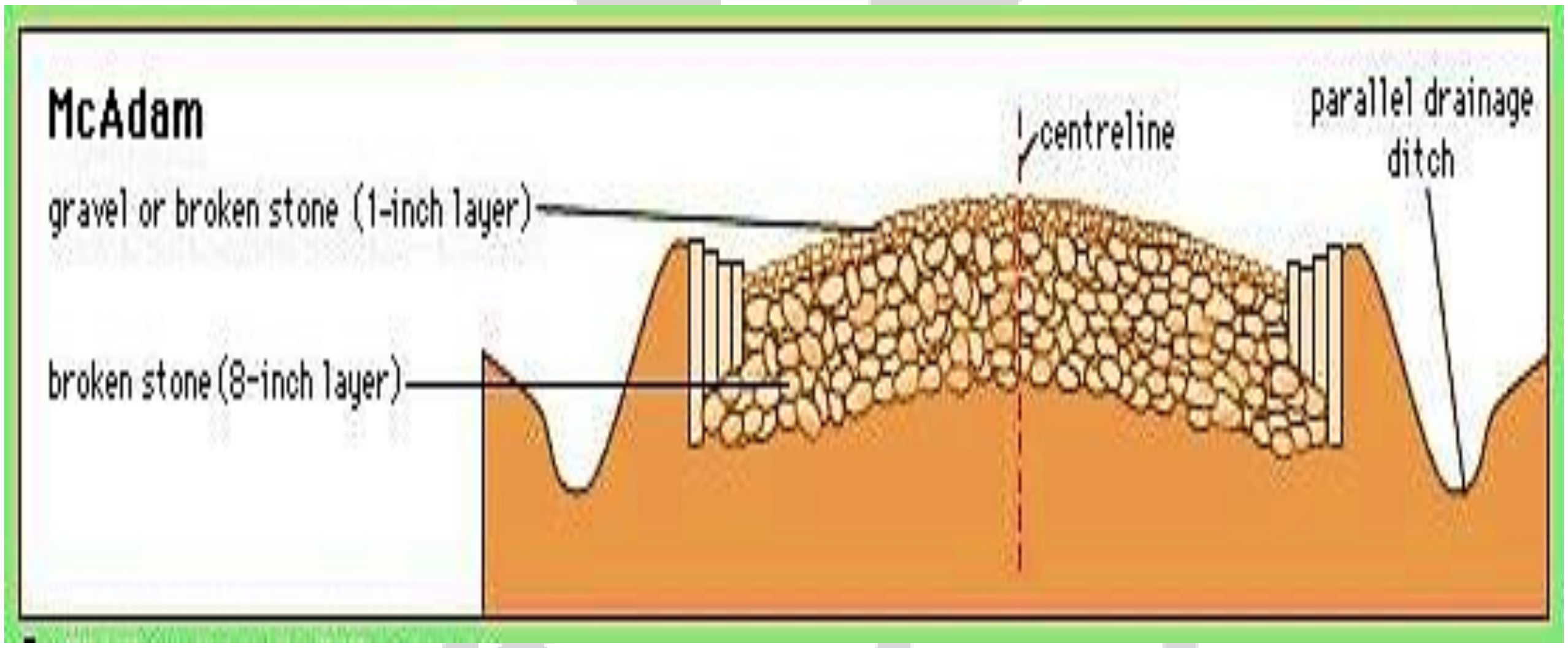

۵-۱ شکل: د میکډم سړک مقطع

(c) ketabton.com: The Digital Library

A. د سړک د فرش د 5 سانتي متره په ضخامت سره د هغه جغل څخه چې د هغه قطر 1.90 سانتي متره څخه کم وي.

B. هغه طبقه چې د هغه ضخامت 10 سانتي متره او د جغل قطر 3.15 سانتي متره څخه کم وي.

C. لاندينۍ طبقه د (Sub grade) ده چې تحکيم کارۍ شوي يعني (Compact) شوي.

D. سړک معبر يا (Side drain) د نيولو ځاي يا شانې (Shoulder) د پاره په نظر کې نيول کيږي.

د سړک فرش

فرش د سړک د ساختمان اخيري برخه ده چې د متراکم شوي خاورې پرکارۍ شوي خاورې او يا هم د کندنکارۍ شوي خاورې د پاسه جوړيږي د سړک د فرش په نوم ياديږي.

سړک د فرش له لحاظه پر درې ډوله دي:

(1) اسفالټ بيتون ***(2)*** اسفالټ کانکرېټ ***(3)*** انجذاب طريقه

اساسي تعريفونه (Basic Definition)

1. د سړک مؤثر عرض يا پلنوالي (Carriage Way)

د سړک هغه برخه چې وسايط پرې تګ راتګ کوي او يا اسفالټ يا کانکرېټ (Asphalt or Concrete) کيږي د سړک د مؤثر عرض يا پلنوالي په نامه ياديږي. يا په بل عبارت سره د سړک د قير شوي برخې پلنوالي د مؤثر عرض يا (Way Carriage) په نوم سره ياديږي. د سړک مؤثر عرض يا پلنوالي د ترافيکو په حجم او د سړک د لينونو په شمير پورې اړه لري.

2. د سړک شانې (غاړې) (Shoulders)

د سړکونو دواړو خواوته يعني (Carriage way) ته په معينو اندازو د 1.25m الی تر 2m پورې په پام کې نيول کيږي چې د عرضه دارو وسايطو د ترميم په منظور جوړيږي سړک د شانو (غاړو) په نوم ياديږي.

د سړک شولډر د ارزښت په ډول تخته کارۍ کيږي (خشت کارۍ، کانکرېټ ريزۍ) د سړک شولډرونه د سړک د اصلي عرض د تخريب څخه منع او مخنيوي کوي او همدارنګه د بايسکل او پياده رو په منظور ترې هم استفاده کيږي د شولډر اصغري عرض 4ft وي.

3. د سړک حدود (Right Way)

د سړک د مسير لپاره د ځمکي قيمت په پام کې نيول کيږي چې په هغه کې د سړک عرض، شولډر، پيادرو، درينجونو دواړو خواو ته د اوبو نلونه او اضافي ځمکه د راتلونکي انکشاف په خاطر په پام کې نيول کيږي.

4. د سړک ظرفيت (Road Capacity)

د سړک ظرفيت عبارت دي د سړک د يوه خط د پاسه په يوه ساعت کې د ترافيکو د مجاز اعظمي حد څخه. د سړکونو د ظرفيت معلومول دارنګه محاسبه کيږي چې ترافيک پرته له کومې ستونزي څخه تګ راتګ کوي. په يو مناسب سړک کې بايد کوښښ وشي چې د يوه ډرېور لپاره ډير کم محدوديتونه په پام کې ونيول شي د سړک ظرفيت د سړک د عرض په انتخاب کې د سړک د لينو په تعداد او سړک د ګولايانو په شعاع پورې مستقيم تاثير لري.

5. د سړک طولي ميلان (Road Gradient)

د سړک ميلان عبارت دي د سړک د طولي ميل څخه چې په نوعيت د ترافيکو په حجم او سړک په موقيعت پورې ارتباط نيسي.

(c) ketabton.com: The Digital Library

د سړکونو او د انتقالاتو مختلفي لارې او وسايل

څلور ډوله انتقالاتي لارې او وسايل فعلاً د بشر په خدمت کې قرار لري:

1. Road Way
2. Rail Way
3. Water Way
4. Air Way

1. Road Way : د هغه وخت څخه چې سړکونه د ځمکې پر مخ جوړ شوي د انتقالاتو د نورو ډولونو په مقايسه اقتصادي او بهتر دي، سړکونه ليرې منطقې او ښارونه سره وصلوي او د نورو انتقالاتي لارو او وسايلو څخه ددې ښه والی په دې کې دی چې مارکيټونو، فابريکو، ښارونو او د اوسيدلو ځايونو ته نور فرعي سړکونه امتداد موندلي شي ټول هغه تجارتي اجناس، سامانونه، ضرورت وړ شيان د فابريکي څخه مارکيټ ته بلاخره د مارکيټ څخه موږ خارجي مهالکو ته د همدې سړکونو پواسطه انتقال او صادرولای شوه.

2. Rail Way: د بشر او نورو موادو د انتقال لپاره بله مؤثره وسيله ريل خطونه دي چې په آرزانه توګه تجارتي مالونه انتقالات پرې صورت موندلي شي.

3. Water Way: د ډيرو پخوا زمانو راهيسي د انتقالاتو بله وسيله بحري لارې دي چې د بشر په تاريخ کې ډير قدامت لري په بحري خطونو انتقالات د کښتيو پواسطه صورت نيسي ځکه هغه منطقې چې بحر ته نږدې وي ددې وسايلو څخه ښه استفاده کولای شي او برعکس هغه منطقې چې د بحر څخه په ليرې فاصلو کې واقع وي د بحري لارو څخه استفاده محدوده او يا حتی وجود نه لري.

4. Air Way : دا ډول انتقالات چې د هوايي کرښو پواسطه صورت نيسي په ډير سرعت سره سرته رسيږي مګر نسبت د نورو انتقالاتي وسايلو ته غير اقتصادي او ډير مصرف تماميږي زياتره دا ډول کرښو څخه په نظامي ډګرونو کې استفاده کيږي.

په افغانستان کښي د سړکونو کلاس بندي (Classification of Roads in Afghanistan)

د (1980) کال څخه مخکې زموږ په هيواد کې سړکونه په لاندې ډول کلاس بندي شوي وه.

1. **National High Way:** عمومي سړکونه چې ښارونه سره تړي.
2. **Major District Roads :** د ښارونو او ولسواليو ترمنځ اصلي سړکونه دي.
3. **Urban Roads :** خاصاً د ښار داخلي سړکونه دي.

1. National High Way: دا ډول سړکونه د ښارو مرکزونه يا دوه هيوادونه يو د بل سره وصلوي عمومي سړکونه حد اقل دوه ترافيکي خطونه (Two Lines) وي د هغه عرض اقلاً (7-7.2m) مترو پورې وي او دواړو خواو ته يې 3m متره اضافي فاصله چې د سړک شولډر ورته وايي لرونکي وي.

2. Major District Roads: دا ډول سړکونه ښارونه او ولسوالي سره تړي. د **A** کلاس سړکونه د هموارو ولسواليو ترمنځ جوړيږي د هغه عرض 7 متره وي او جغل اندازه شوي وي. د **B** کلاس هغه سړکونه دي چې ولسوالي او علاقه داري

(c) ketabton.com: The Digital Library

سره وصلوي د هغه عرض 6 متره وي او جغل اندازه شوي وي. د **C** کلاس هغه سړکونه دي چې کلي يو د بل سره تړي او د هغه عرض 5 متره وي د هغه سطحه د جغل او خاورې د ترکيب څخه فرش شوي وي. د **D** کلاس سړکونه هغه سړکونه دي چې هغه صرف د تعميراتي او ساختماني موادو مؤقت انتقال لپاره جوړ شوي وي چې د دښتو او هوارو سړکونو څخه سړک ته او بيا د ضرورت لمخې ښارونو ته وړل کيږي. د **E** کلاس سړکونه صعب العبور سړکونه دي چې په غرنيو منطقيو کې د مؤقتي ضرورتونو لپاره پخپله د وسايطو د ټاير پواسطه جوړيږي دا سړکونه دا ډول کلاس بندي چې د سړکونو نوعيت ټاکي له بلې خوا د ساحي انجنيرانو ته لازمه ده چې د ساختماني وسايطو د روغنياتو د صخره يي لپاره دا ډول کلاس بندي کې توجه وکړي په خاص ډول ځوانو انجنيرانو ته سپارښتنه کيږي چې په لومړی قدم کې د روغنياتو د صخره يي دولتي نورمونه چې په هغه کې د بار د کار د ساحي شرايط صعب العبور حالتونه او داسې نور فکتورنه چې د وسايطو د مصارفو په بخش کې مستقيم تاثير لري په خپل وخت سره استفاده وکړي او دی کار ته به په لوي اهميت سره قابليږي ځکه دا د سړکونو د ساختمان اقتصادي مرحله په احتياط سره بايد انجام شي.

3. **Urban Roads:** کوم سړکونه چې د ښار په داخل کې جوړيږي د پورتنې سړکونو څخه فرق لري د هغه اساسات بايد چې د لمړنۍ کلاس په شان وي. دا سړکونو کم اسفالټ او کانکرېټ (پخته کاری) د هيواد د اقتصاد تابع وي په دې کې د نفوسو تعداد د وسايطو ډول او توانايي په نظر کښې نيول کيږي.

د ښه سړکونو د سيستم ګټې (Benefits of Good System Roads)

د سړکونو ښه سيستم لاندې ګټې لري او ښه والی لري:

1. ښه سړکونه د يو هيواد د اقتصادي انکشاف سبب ګرځي.
2. د ښه سړکونو ساختمان د يو هيواد د ترقي او پيشرفت سمبول دي.
3. ټول نوي کشفيات او اختراعات د وخت ارزښت زياتوي او هر څوک تقاضا لري چې ډير کارونه په لږ وخت کښې سرته ورسوي، ښه سړکونه د وخت د ضايع کيدو مخنيوي کوي.
4. په اصطراري او عاجلو حالاتو کښې لکه ترافيکي حادثاتو او نور چې زخمي اشخاص په عاجله توګه روغتون ته انتقال کړي د ښه سړکونو جوړول د زخمي اشخاصو د ژوندانه د دوام سبب ګرځي.
5. د ښه سړکونو د ساختمان يو ګټه دا هم ده چې د کليو خلک خپل زراعتي او صنعتي محصولات په کم وخت کې مارکيټونو ته انتقالولي شي له يوې خوا د موادو د ضايع کيدو مخه نيول کيږي او له بلی خوا دا مواد په موقع سره د خلکو په اختيار کې ورکوي.
6. ښه سړکونه په يو هيواد کې د تجارت او انکشاف او په نورو اقتصادي برخو کې ټاکونکي رول لري.
7. د وچکالۍ او قحطۍ په وخت کې او يا د سيلابونو څخه د رسيدلو د زيانونو په وخت کې او يا د نورو آفاتو په صورت کې په عاجله توګه ضروري او لمړنۍ مواد مصيبت ځپلو خلکو ته په کم وخت کښې رسول کيږي.
8. د ښه سړکونو جوړول د يو هيواد په کلتوري او فرهنګي برخه کې چې يوه منطقه د بلی منطقي په ژبه او عنعناتو پوهيږي کمک کولای شي.
9. ښه سړکونه د سرحدونو څخه د نظامي دفاع په مقصد اساسي نقش لوبوي.
10. ښه سړکونو جوړول ډير وخت ايجابوي چې په دې وخت کې ډير بيکاره اشخاص کار پيدا کوي او بالاخره د بيکاري

(c) ketabton.com: The Digital Library

مخنیوي په برخه کې د غریبو او بې وزله اشخاصو د ژوندانه سطحه لوړیږي.

11. ښه سړکونه د ښووني او روزني او معارف په نورو برخو کې چې زده کوونکي په لږ او کم وخت کې خپلو درسو او ښونځیو ته په اسانه توګه تګ راتګ کولی شي.

د سړکونو پواسطه انتقالاتو خصوصیات (Roads Transport Characteristics)

کله چې وغواړو د ریل سټېشن د کښتیو سټېشن او یا هوایي میدان ته ولاړ شوو نو سړک لمړنی وسیله ده چې تاسي هغه غوښتني ورځاي ته رهنمایي کوي نو ویلي شوو چې سړک د خلکو د انتقال لپاره ډیر نږدې وسیله ده.

د سړکونو پواسطه د انتقالاتو خصوصیات په لاندې ډول دي:

1. کولای شو د سړک څخه د ټولو نقلیه وسایطو لپاره استفاده وشي لکه بایسکل، موټر سایکل، موټرونه، لاری، ټیلرونه، د ساختماني وسایط ډول ډول ماشینري وسایط یا پیاده رونه او نور البته نور نقلیه وسایط تنها په خپلو محفوظو خطونو باندې کولای شي حرکت وکړي، کښتۍ او نوري بحري وسیلي په اوبو او دریابونو کې، طیاري او هوایي وسیلي په هوا کې حرکت وکړي.
2. د سړکونو څخه کولای شو په ډیر لیرو فاصلو سره استفاده وشي که چیري سړک پوخ او ښه وي په ښه ډول په زیات سرعت او که چیري نه وي په لږو څه مشکلاتو سره په خپله خوښه تګ راتګ کولای شوو مګر د کښتۍ څخه د هغه تر سټېشن پورې او د طیارو څخه تر هوایي میدان پورې او ریل څخه تر ریل سټېشن پورې استفاده کولای شوو.
3. دولتونه په لږو او کمو مصارفو سره کولای شي د سړک یوه پروژه سرمایه ګذاري کړي د سړک د پاسه انتقالات نسبت د ریل خطونو د کښتیو سټېشن او هوایي میدانو ته ارزانتر صورت نیسي.
4. ریل ګاډي، کښتۍ او طیاري معمولاً دولت پورې مربوط وي او عام نه وي په داسې حال کې چې د سړکونو څخه عام خلک او حکومتونه په اسانه او ازادانه توګه استفاده کوي.
5. په سړکونو کې مطلقه آزادي موجوده وي چې وسایط د یو لین ته د یو سړک څخه بل سړک ته تغیر ورکولای شي مګر دا ډول آزادي او بیا په خاصه توګه ریل ګاډو ته مسیر نه ده.
6. په سړک کې نسبت ریل خط او هوایي لارو ته د ټکر ډیر احتمالات هغه هم د ترافیکي حجم او د لینو د لاری د تغیر په وجه.
7. د کلیو ترمنځ معمولاً انتقالات د سړک پواسطه صورت نیسي ولې دا کار د انتقالاتو په نورو ډولونو کې ممکن نه وي.
8. د سړکونو په وسیله حرکت د فضایي حالاتو او وخت تابع نه وي لکه د هوایي وسیلو او ریل ګاډو په شان.
9. زراعتي محصولاتو او فارمونو حاصلاتو انتقال تنها د سړک پواسطه صورت نیسي.
10. سړک د هغه انتقالاتي وسایلو د جملو څخه دي چې تل لپاره بیرته د هر ډول شرایطو د خلکو د خدمت لپاره ترې استفاده کیږي خصوصاً د څارویو په انتقال او حیواناتو د تلو راتلو لپاره همیشه آماده وي.

(c) ketabton.com: The Digital Library

د لومړی فصل پوښتنې

لاندې پوښتنو ته ځوابونه پیدا کړئ:

1. سړک څه ته وایې؟
2. د سړک اهمیت واضح کړئ؟
3. ترافیکي حجم څه ته وایې؟
4. د سړک انجنیري هدفونه واضح کړئ؟
5. د سړکونو تاریخي تکامل واضح کړئ؟
6. پخوانې سړکونه او د هغو جوړیدلو طریقې واضح کړئ؟
7. د سړک موثر عرض څه ته وایې؟
8. د سړکونو او د انتقالاتو مختلفې لاری او وسایل واضح کړئ؟
9. په افغانستان کې د سړکونو کلاس بندي په لنډ ډول واضح کړئ؟
10. د ښه سړکونو د سیستم گټې واضح کړئ؟

(c) ketabton.com: The Digital Library

دوهم فصل

د سړک پلان High Way Planning

په اوسني عصر کې پلانینګ د یو مقدماتي ضرورت او یا لمړنۍ تقاضا په توګه مخکې د یو انکشافي پروګرام د عملي اقدام څخه دي دا فرضیه د انجنیري پروژو په ټولو برخو کې د تطبیق وړ وه همدارنګه د انکشافي پروګرامونو لکه لوي او عمومي شاهراوي چې د دولتي بودجي په زیاتیدو سره د مقدماتي ضرورتونو د تثبیت لپاره یو حیاتي ارزښت لري د شاهراو پلانینګ د لاندې هدفونو لاسته راوړو لپاره اجراء کیږي:

1. د دولتي موجوده بودجي په تناسب د سړک نوعیت او اعظمي طول لپاره.
2. په راتلونکي وخت کې د سړکونو د جوړیدلو لید (پیش بیني) یعني د نورو سړکونو جوړول او یا د موجوده سړکونو انکشاف او ترمیم په خاطر.
3. که چیري په موجوده بودجه د سړکونو د ضرورت وړ سیستم جوړول ممکنه نه وي انکشافي مرحله ایز پروګرام دی پلان کړای شي.
4. د عمومي شاهراو پلان د سړکونو د لمړۍ توب لپاره کمک په وسیله که چیري د ټولو سړکونو د جوړولو پروګرام ممکن نه وي نو د هغوي د جملي څخه د دولت موجوده بودجي په برابر دی په نورو سړکونو باندې په معین پلان سره کار شروع شي.
5. پلانینګ د سړکونو د مالي سیستم د تنظیم او کنټرول لپاره ډیر ګټور دي.

د سړکونو د پلان جوړولو ضرورت (Necessity of High Way Planning)

په نني عصر کې د انکشافي پروګرام د عملي اقدام څخه مخکې پلان جوړول یو ختمی او ضروري امر دي خاصاً په انجنیري کارونو کې د نویو یا پخوانیو پروژو انکشاف لپاره لازمي کار شمیرل کیږي په همدې مسلسله پلان سازي کې د سړکسازي لپاره د نورو ساختماني کارونو سره یو ځاي ضروري امر ګڼل کیږي خاصاً په هغه وختونو کې چې دولتي بودیجه محدوده او نور احتیاجات ډیر وي چې دا مشکلات په وروسته پاتي هیوادونو کې زیات لیدل کیږي بهتره خبره دا ده چې پلان په سیستماتیک ډول جوړ شي چې ضروري کارونه په لمړۍ قدم او نور پاتې پروګرامونه په تدریجي توګه یو پر بل سره سرته ورسیږي.

د سړک د پلان جوړونې موضوعګاني په لاندې ډول خلاصه کیږي:

1. د یو سړک پلان جوړونه د یو چلوونکي لپاره په محفوظه او مؤثره توګه په اصغري او نازل قیمت سره (د ساختمان قیمت ساتنه او څارنه، د قیر ریزي نوي کول، او د وسایطو لګښت په پام کې نیول کیږي.
2. د اعظمي استفادې لپاره د سړک پلانول.
3. د موجوده سړکونو انکشاف او د راتلونکو ضروریاتو پلانول.
4. د پخواني سړکونو د انکشاف لپاره د مناسبو وختونو ضرورت.
5. د مالي سیستم ترتیب کول.

سروې او د سړک پلان (Road Planning and Survey)

د سړکونو پلان د لاندې دوه هدفونو لپاره صورت نیسي:

(c) ketabton.com: The Digital Library

1. په يوه ساحه کې د سړک د يو معين طول ضرورت او تقاضا کيداى شي دا ضرورت په يوه ولسوالي، ولايت او يا پلازمينه (پايتخت) کې وي.
2. په فرصله ايز ډول د سړک د انکشافي پروګرام او يا د ماسټر پلان تهيه کول د لمړنۍ هدف د لاسته راوړلو لپاره د يوې ساحې مقدماتي يا ابتدايي سروې حتمی ده ځکه دا ټول شوي معلومات د يوې ساحې اټکل ضرورتونو په تعينولو کې مرسته او کمک کوي د حقيقي معلوماتو (Actual data) د راټولولو لپاره د ساحې سروې بعضي وختونه د حقايقو د پيدا کولو د سروې (Actual data survey) په نوم يادېږي هغه پلان چې د حقيقي معلوماتو په بنياد تهيه او ترتيب شي د اساسي او عملي پلان په نوم يادېږي دا ټول شوي معلومات د ساحې د سروې څخه د ساحې د اصلي وضعيت منعکس کوونکي دي او د هغه په باور د پلان په جوړولو کې غلطي نه رامنځ ته کيداى نو د ساحې سروې او حقيقي معلوماتو راټولول په لاندې ډول صورت نيسي.

A. اقتصادي مطالعات Economic Studies
B. مالي مطالعات Financial Studies
C. ترافيکي مطالعات Traffic Studies
D. انجنيري مطالعات Engineering Studies

A. اقتصادي مطالعات (Economic Studies)

1. په يوه منطقه کې د نفوس مطالعه.
2. په ساحه کې د نفوسو د زياتوالي فيصدي مطالعه.
3. په اوسنۍ او راتلونکي کې د زراعت انکشافي مطالعه.
4. په ساحه کې موجوده ضايع او د هغه راتلونکي پيش بيني.
5. په منطقه کې د في نفر کلني عايدات.
6. تعليمي، مواصلاتي، تجارتي او تفريحي اسانتياوي او په راتلونکي کې د هغه احتمالي پراخوالي د ساحې اقتصادي مطالعه د موادو ضرورت او د هغه بشپړونه ښيي دا مطالعات چې دلته تجارت اوسنۍ او راتلونکي تاثيرات څه ډول دي د ترافيکو تعداد ددې شاهراؤ د پاسه وښودل شي.

B. مالي مطالعات (Financial Studies)

دا مطالعه په تخميني ډول د سړکونو د مالي موضوعاتو او تاثيراتو څخه بحث کوي په دې مطالعه کښې د بوديجې مصرف او د هغه منظم کول په ګوته کيږي دا مطالعه شامله ده.

1. د ولايتو مرکزونه د ترافيکي عايداتو منبع او په دې مرحله کې نور لازم سهولتونه.
2. د خلکو د ژوندانه سطحي معيارونه او ژوندانه لازمي اسانتياوي کوم چې په سړک پورې اړه نيسي.
3. په راتلونکي کې د عايداتو منابعو زياتوالي او د خلکو د ژوندانه د سطحې څرنګوالي.

C. ترافيکي مطالعات (Traffic Studies)

په دې مطالعاتو کې د موجوده ترافيکو جزئيات د هغوي حجم او جريان مطالعه کيږي په دا مطالعه کې د ټولو ساحو او محصولاتو په رابطه کې بايد کافي معلومات راجمع شي.

(c) ketabton.com: The Digital Library

1. **د ترافیکو حجم او د هغوي توزیع:** په دې عنوان کې هغه وسایط چې په ورځني ډول د سړک څخه استفاده کوي او هم په یو ساعت کې ترافیکو اعظمي تعداد او ددې مطالعاتو څخه یا د ترافیکي حجمونو وسطي اوسط په یوه کال کې محاسبه کیږي.
2. **د ترافیکو د شروع نقطه او د هغه فاصله:** په دې مطالعه کې د شروع نقطه او فاصله ښودل کیږي د ترافیکو پواسطه وصل کیږي او مطالعه صادراتي او وارداتي موادو په یو ساحه کې توضیح کوي.
3. **د ترافیکو د جریان ډول:** په دې برخه کې د لازمو آسانتیاو ډولونه ساحوي خواووي او ترافیکو د استعمال طریقي مطالعه کیږي.
4. د سفر وخت (Travel Time).
5. **تصادفات اوټکرونه:** په دې برخه کې د سړک فزیکي شکل، د ټکرونو اندازه، سهولتونه، او د زیانونو مجموعي قیمت.
6. په راتلونکي کې منتظره د ترافیکو حجم او د جریان ډول تر مطالعې لاندې نیول کیږي.

D. انجنیري مطالعات (Engineering Studies)

په دې مطالعه کې توپوگرافي مطالعه، د ساختماني مواد څارنه او مراقبت او د معبرونو مشکلات تر مطالعې لاندې نیول کیږي. دا مطالعه ددې لپاره چې د لاریو لپاره بهتر مسیر په لاس راشي چې نه تنها د ساختمان او مراقبت له پلوه اقتصادي وي، بلکې د ترانسپورټیشن لپاره لازمي اسانتیاوي رامنځته کړي او د ډېرو خلکو لپاره ګټور تمام شي په دې برخه کې لاندې مواد مطالعه کیږي:

1. توپوګرافي سروې یا توپوګرافي ساحه.
2. د ساحې د خاورې سروې.
3. ریل خطونه لپاره د لارو اسانتیاوې.
4. په راتلونکي د پیش بیني شوو انکشافاتو مطالعه.
5. سړک د عمر مطالعه.
6. سړک په ساختمان کې ځیني مشکلات لکه د هغه ساتنه او پالنه او په هغوي پورې مروج ستونزې.
7. هلته د ساختماني موادو پیدا کول او د کارګرانو د استخدام امکان.
8. ټول راټول شوي جزئیات د یو جدول لمخې د پلان په ساحه کې د نقشو د پاسه ښودل کیږي.

دا ټول معلومات په داسې توګه انعکاس شي چې په هغه کښې د سړک انکشافي پروګرام په کمه توګه کلاس بندي شي.

د پلان تهیه کول (Preparation of Plan)

راټول شوي معلومات او مختلف ارقام او حقیقتونه د نقشو او چارټونو د پاسه یادابنت او شامل شي چې په عمومي توګه لاندې نقشې جوړیږي.

A. توپوګرافیکي نقشه (Topographical Map)

پلان د لوي منطقي ټوله فزیکي نما توضیح کوي موجوده سړک د ریل خطو لارې، کانالونه، ویالې، کلی، ښارونه، مذهبي ځایونه، صنعتي مرکزونه، فابریکې، نظامي تاسیسات او نور ټول د هغه پلان په اساس ښودل کیږي. زراعتي سیمې، غونډې، کلی او سړکونه د نفوسو سره یو ځای ښودل کیږي.

(c) ketabton.com: The Digital Library

B. د نفوسو نقشه (Populations Map)

دا نقشه د نفوسو شمیر راښیي، د نفوسو زیاتوالي د مربعاتو په ترسیم سره ښودل کیږي. توپوګرافیکي مهمي نقطي لکه کلی او بازار د نفوسو د تعداد لمخې کلاس بندي کیږي او د پلان د پاسه ښودل کیږي.

C. زراعتي او صنعتي نقشي (Agricultural and Industrial Maps)

د پلان زراعتي مهمي نقطي د کلی د حاصلاتو سره یو ځاي او همدارنګه هغه ساحه چې صنعتي تراکم ولري ښودل کیږي د اطمینان په صورت کې محصولات په $^{TON}/_{Km^2}$ سره باید تحمیني او اټکل شي.

ماسټر پلان (Master Plan)

په مربوطه ساحه کښې ماسټر پلان عبارت دي د سړک نهائي انکشافي پلان څخه چې د ساحي او پلان لمخې تهیه کیږي ددې پلان لمخې زیات نوي سړکونه د موجوده سړکونو ښه والی مطرح کیږي، په دې طرحه کې نفوس د هري ساحي تولیدات د ترافیکو د جریان سره یو ځاي او توپوګرافي او نور په پام کې نیول کیږي،که چیري د سړک معلوم معین طول د نفوسو یا تولیدات په اساس او یا دواړه ددې پلان په طرحه کې تعین او یا تثبیت شوي وي د تصمیم نیولو لپاره رهنما د سړک د همدې طول په هکله د استفادي لاندې نیول کیږي چې دا طول باید وي او نهائي پلان د طول څخه تجاوز ونه کړي، وروسته د محدودو طرحو د بشپړونو څخه د سړک ټول لاری یو د بل سره مقایسه او د هغوي د جملي څخه بهترین انتخاب د انتخاب لاندې نیول کیږي.

سړک د انتخاب د جوړولو په منظور لاندې ټکي په پام کښي نیول کیږي:

1. د پلانینګ د اداري لخوا د سړک وړاندې کېدنه او اهمیت.
2. د سړک کلاس بندي.
3. د دفاع، تجارت او یا اداري په منظور د هغه څخه استفاده.
4. د دوه سړکونو د وصلېدلو اهمیت.
5. تر کومه حده ددې منطقي د نفوسو ضرورتونه پوره کیدای شي.

د سړک مرحله ایز پروګرام عبارت دي د سړک د جوړولو لمړی حق یعني دا چې کوم سړک په اول قدم او کوم سړک په وروستۍ مرحله کې دي.

د سړک ډولونه (Classification of Road)

1. د سړک ډولونه د وسایطو د حجم لمخې
2. د سړک ډولونه د حرکت د لحاظ لمخې
3. د سړک ډولونه د تګ راتګ د خطوطو لمخې
4. د سړک ډولونه د ساحي د طبیعي شکل لمخې
5. د سړک ډولونه د هغه قیمت لمخې
6. د سړک ډولونه د هدف او موقیعت لمخې
7. د سړک ډولونه د هغه د سخت والی لمخې

1. د سړک ډولونه د وسایطو د حجم لمخې

دا ډول سړکونه په دریو برخو ویشل کیږي:

(c) ketabton.com: The Digital Library

A. د کمو ترافیکو لرونکي سړکونه (Low Traffic Volume Roads): دا د هغه سړکونو څخه عبارت دي چې په یوه ورځ کې د هغه د پاسه 400 ګاډی تګ راتګ وکړي.

B. متوسط ترافیکو لرونکي سړکونه (Medium Traffic Roads): دا د هغه سړکونو څخه عبارت دي چې په یوه ورځ کې د هغه د پاسه 400-1000 ګاډی تګ راتګ وکړي.

C. زیاتو او درنو ترافیکو لرونکي سړکونه (High Traffic Volume Roads): دا د هغه سړکونو څخه عبارت دي چې په یوه ورځ کې د هغه د پاسه 1000 څخه زیات ګاډی تګ راتګ وکړي.

2. د سړک ډولونه د وسایطو حرکت د لحاظ لمخې

A. دوه طرفه سړک (Two Way Road)

د هغه ډول سړکونو څخه عبارت دي چې د هغه د پاسه وسایط په دوه مختلف طرفونو سره تګ راتګ وکړي دا ډول سړکونه د پیاده رو په شمول (12) متره عرض لرونکي وي.

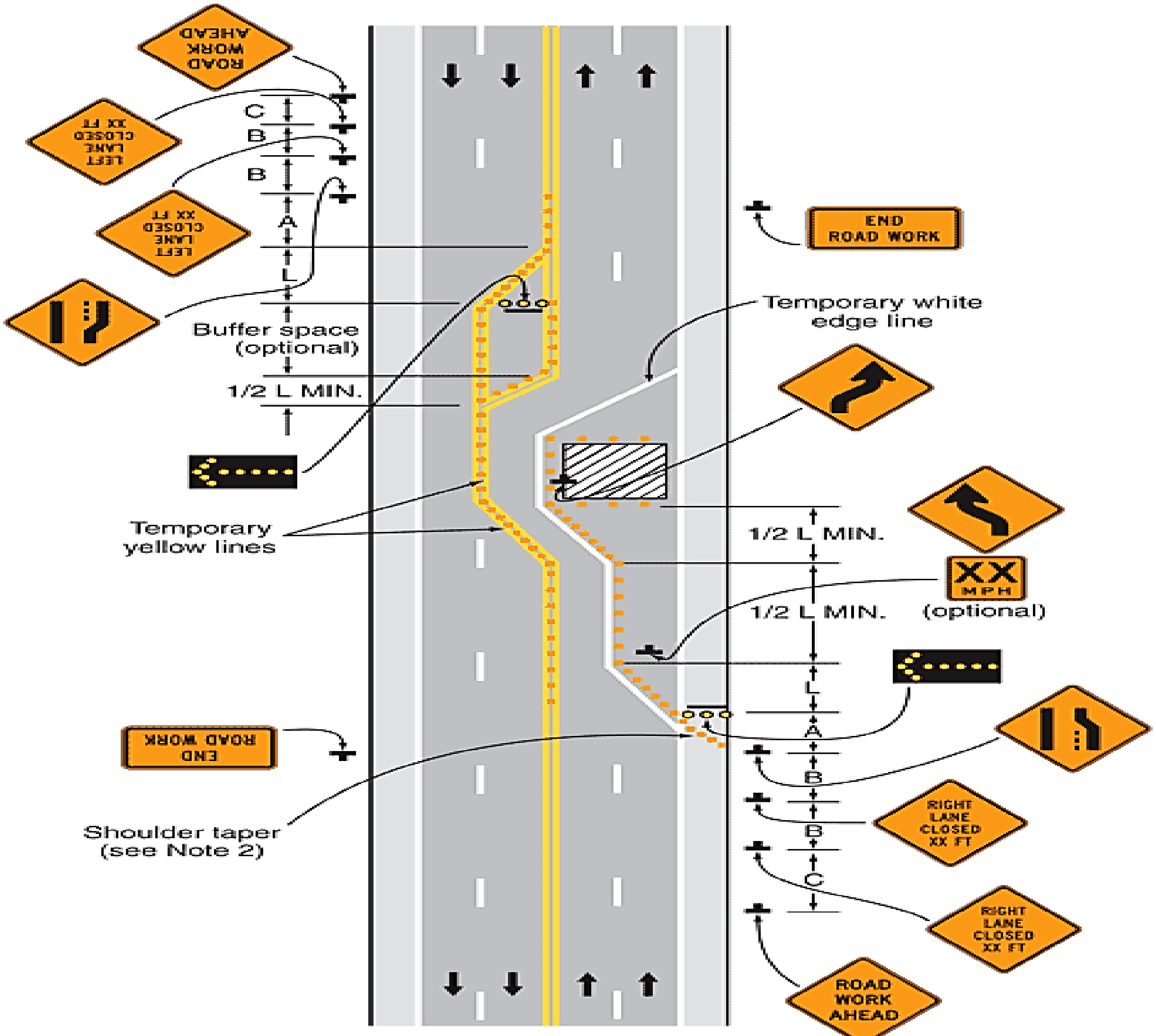

۱-۲ شکل: د دوه طرفه سړک مقطع

ترتیب او لیکنه: سید تیمورشاه سادات

(c) ketabton.com: The Digital Library

B. څو لینه دوه طرفه سړکونه (Multi Line Two Way Roads)

دا ډول سړکونه د مختلف الجهته وسایطو لپاره په ځانګړي توګه جوړیږي یعني د تګ راتګ لپاره دوه موازي سړکونه چې د هغوي ترمنځ شنه یا سرسبزه ساحه موجوده وي او معمولاً هلته د ګلانو یا زینتي بوټو کینول لازمي دي باید کینول شي چې یو طرف د سړک د تللو او بل د راتللو لپاره وي دا ډول سړکونه عموماً په ښارونو کې جوړیږي ځکه چې د ښار په داخل کښې د ترافیکو تګ راتګ مؤثر وي.

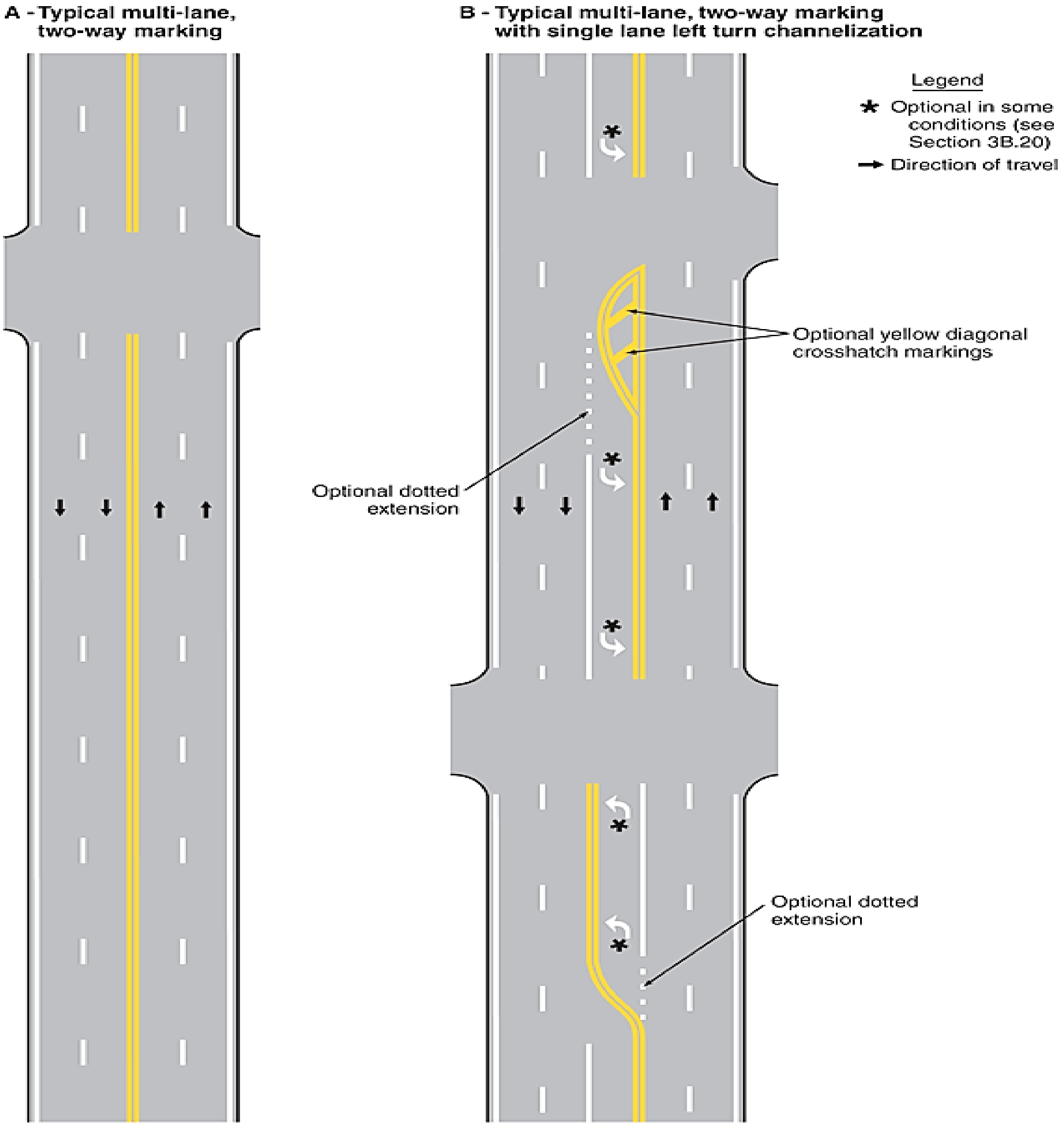

۲-۲ شکل: دوه طرفه سړک

ترتیب او لیکنه: سید تیمورشاه سادات

(c) ketabton.com: The Digital Library

3. سړک ډولونه د وسایطو د تګ راتګ د خطوطو د تعداد لمخې

دا ډول سړکونه په څلورو برخو ویشل شوي دي:

A. یو لینه سړکونه (Single Line Roads)

چې صرف یو ګاډی په یوه وخت کې د هغه د پاسه تګ راتګ وکړي عموماً دا ډول سړکونه د ښار په داخل کې نږدې محلونو ته جوړیږي او ددې ډول سړکونو عرض معمولاً 3.3m متره وي.

B. دوه لینه سړکونه (Double Line Roads)

د هغه سړکونو څخه عبارت دي چې دوه نقلیه وسایط په یوه وخت کې د هغه د پاسه تګ راتګ وکړي دا ډول سړکونه د پیاده رو په شمول 12m متره وي چې له هغه د جملې څخه ملي او ولایتي سړکونه عبارت دي.

C. درې لینه سړکونه (Three Line Roads)

د هغه ډول سړکونو څخه عبارت دي چې درې نقلیه وسایط (موټر) په یوه وخت کې د هغه د پاسه تګ راتګ وکړي دا ډول سړکونه عموماً د ښار په داخل کې جوړیږي.

D. څو لینه سړکونه (Multi Line Roads)

د هغه ډول سړکونو څخه عبارت دي چې څو نقلیه وسایط (موټر) په یوه وخت کې د هغه د پاسه تګ راتګ وکړي دا ډول سړکونه په لوی او مشهورو ښارونو کې په دې سبب چې د ترافیکو حجم ډیر وي استفاده کیږي.

د سړک لین (Line of Road)

د سړک لین عبارت د هغه برخې د سړک د عرض څخه ده چې عراده جات صرف په یوه طرف باندې په محفوظ ډول په هغه باندې حرکت کولای شي.

4. سړک ډولونه د ساحې د طبیعي شکل لمخې

دا ډول سړکونه په دوه برخو ویشل شوي دي:

A. هوار سړکونه (Plane Area Roads)

د هغه ډول سړکونو څخه عبارت دي چې په هموارو ځمکو او دښتو کې جوړ شوي وي دا ډول سړکونه ډیر کمه پرکاری او کندنکاری لري.

B. غرني سړکونه (Mountions Roads)

دا ډول سړکونه د ډیزاین له پلوه مشکل او د هغه مراقبت او څارنه ډیر وخت او دقت اجابوي او په اقتصادي لحاظ هم ډیر ګران وي دا چې غرونه د موقیعت په لحاظ او د موسمي اورښتونو او اوبو په تناسب د مناسبو مجرونو چې په دقت سره جوړ شوي وي پاملرنه کیږي دا ډول سړکونه په غرنیو سیمو کې (Mountions Areas) جوړیږي.

5. د سړک ډولونه د هغه قیمت لمخې

- A. ارزان قیمته سړکونه — Low Cost Roads
- B. متوسط قیمته سړکونه — Medium Cost Roads
- C. قیمتي سړکونه — High Cost Rods

(c) ketabton.com: The Digital Library

A. ارزان قیمته سړکونه (Low Cost Roads)

ارزان قیمته سړکونه په دوه برخو ویشل شوي دي:

1. خاکې سړکونه Soil Roads
2. جغلداره سړکونه Gravel Roads

1. خاکې سړکونه (Soil Roads)

کله چې د سړک سطحه د خاورو څخه جوړ شوي وي او ترافیک د همدې خاورینو سړک د پاسه تګ راتګ وکړي خاکې یا خاورین سړکونه ورته ویل کیږي، په هغه وخت کې چې ترافیک کم وي دا ډول سړکونو څخه استفاده کیږي.

دا سړکونه په دوه طبقو کلاس بندي کیږي:

الف: طبیعي سړکونه Natural Roads

ب: جوړ شوي سړکونه Constructed Roads

الف: طبیعي سړکونه (Natural Roads)

د طبیعي خاورو څخه جوړ شوي دي او لږ څه لوړې او ژورې ولري او ضرورت په وخت کې ترې استفاده کیږي دا ډول سړکونه دوامداره نه وي او اکثراً وختونه د فضایي حالاتو له اثره له منځه ځي.

ب: جوړ شوي سړکونه (Constructed Roads)

دا هغه ډول سړکونه دي چې د خاورو شګو او جغل څخه جوړ شوي وي او د سړک جوړولو د وسایطو لکه رولر (Roller) پواسطه تپک کارۍ (Compact) شي ددې ډول سړکونو جوړول آسانه دي خاوره، شګه، او جغل یو د بل سره مخلوط کیږي او د 10cm په ضخامت سره د سړک د پاسه اچول کیږي بیا تپک کارۍ (Compact) کیږي د رولر (Roller) د ګرځیدو په وخت کې سړک باید په کافي اندازه آبپاشي شي په دې وخت کې د سړک میلان ته باید جدي پاملرنه وشي. که چیرې طبقه د 10cm څخه زیاته شي او یا د ضرورت لمخې دا کار وشي نو دواړه طبقې باید په ځانګړې توګه تپک کارۍ (Compact) شي که چیرې دا ډول سړکونه د هموارو ځمکو څخه تیر شي نو په حتمی ډول به یې ددې حجم کم وي او زیاتې پرکارۍ او کندنکارۍ ته به ضرورت نه وي.

2. جغلداره سړکونه (Gravel Roads)

دا ډول سړکونه د ارزان قیمته سړکونو د جملې څخه شمیرل کیږي د پخولو لپاره یې 26% شګه او 12% خاوره مختلط کیږي تر څو جغل لرونکي مواد کلک او سخت کړي د سړک میلان (Slope) او معبرونو ډیزاین د مقدارو مطابق جوړیږي. ددې ډول سړکونو ضخامت د 15cm څخه تر 30cm پورې رسیږي او د هغه جغلداره موادو څخه استفاده کیږي چې د هغه قطر 6mm څخه تر 36mm پورې وي.

B. متوسط قیمته سړکونه (Medium Cost Roads)

دا هغه ډول سړکونه دي چې د هغه فرش اسفالټ (Asphalt) شوي وي شهري سړکونه معمولاً د همدې ډول سړکونو څخه وي.

C. قیمتي سړکونه (High Cost Roads)

دا هغه ډول سړکونه دي چې د هغه سطحه د کانکریټ څخه جوړ شوي وي او دا ډول سړکونه د کلونو په اوږدو کې جوړیږي.

6. د سړک ډولونه د موقیعت او هدف لمخې

دا ډول سړکونه په څلورو برخو ویشل کیږي:

(c) ketabton.com: The Digital Library

A. ملي سړکونه (NH) National High Way
B. ایالتي سړکونه (SH) State High Way
C. ولسوالي سړکونه (DR) District Roads
D. کلیوالي سړکونه (VR) Village Roads

A. ملي سړکونه (NH) (National High Way)

د هغه سړکونو څخه عبارت دي چې د یو هیواد په طولي او عرضي ډول د پلازمیني سره وصلوي او یا یو هیواد د نورو همسایه هیوادونو سره تړي. دا ډول سړکونه د تګ راتګ څو خطونه لري او د هغه هر خط (لین) اقلاً 8m عرض لري او غاړي د سړک (Road Shoulders) تر 2m پورې وي په دې ډول سړکونو کې همیشه او تل لپاره فني او ترافیکي موضوعات د تزئیناتو سره یو ځای په پام کې نیول کیږي. ددې ډول سړک فرش د ښه او باکیفیته او علی'ګوالتې موادو څخه جوړیږي او ددې ډول سړک فرش د ډیزاین په اساس د ساختماني موادو او ترافیکي چلندو تابع وي.

B. آیالتي سړکونه (SH) (State High Way)

دا هغه ډول سړکونه دي چې لوي ښارونه سره تړي او یا لوي ښارونه د (NH) سره وصلوي ددې سړک جوړول د ځمکي عیناً د ملي سړکونو په شان وي او تهول انجنیري او ترافیکي مقررات په پام کې نیول کیږي او دا ډول سړکونه اکثراً دوه لینه وي او د هغه عرض 12m وي.

C. ولسوالي سړکونه (DR) (District Roads)

د هغه سړکونو څخه عبارت دي چې واړه ښارونه یو له بل سره او یا واړه ښارونه د لویو ښارونو سره تړي او دا ډول سړکونه د ساختمان او ډیزاین له پلوه (N.H.Way) او (S.H.Way) په شان وي او د هغوي مراقبت د ښاروالیو لخوا صورت نیسي او په دوو برخو ویشل کیږي.

1. اساسي ولایتي سړکونه

ددې ډول سړکونو عرض 9m وي په هغه صورت کې چې دا ډول سړک د غرنیو سیمو څخه تیر شي د هغه عرض 4.75m کیدای شي.

2. فرعي ولایتي سړکونه

د هغه سړکونو څخه عبارت دي چې د ظاهري شکل او ساختمان له خاطره وروسته د اساسي ولایتي سړکو څخه دي که چیري یو لینه وي د هغه عرض 7.5m او که چیري دوه لینه وي د هغه عرض 9m پورې وي.

D. کلیوالي سړکونه (VR) (Village Roads)

د هغه سړکونو څخه عبارت دي چې کلي یو د بل سره وصلوي او یو لین لرونکي وي او د هغه عرض 7.5m وي او که چیري د غرنیو ساحو څخه تیر شي د هغه عرض تر 4m پورې کمولي شو. ددې ډول سړکو نوعیت او کیفیت د یو هیواد اقتصاد تابع وي، د هغه څارنه او ساتنه د ښاروالي مربوط وي په دې ډول سړکونو کې اکثراً د جغل فرش څخه استفاده کیږي.

سوپر هایيوي (Super High Way)

هغه لوي لارې چې په هغه باندې د زیات سرعت وسایط په جدا ډول د سړک مؤثر عرض (Carriage way) تګ راتګ وکړي د سوپرهایيوي په نوم یادیږي.

(c) ketabton.com: The Digital Library

د شاهراوو صنف بندي

صنف بندي شاهراه		طول (کيلومتر)
منطقوي شاهراه	Regional High ways	3227 کيلومتر
ملي شاهراه	National High ways	4906 کيلومتر
ولايتي سړک	Provincial Roads	9656 کيلومتر
دهاتي سړک	Rural Roads	17000 (تخميني) کيلومتر
عمومي مجموعه		**34789 کيلومتر**

نمبر شاهراه	شروع	ختم	طول (کيلو متر)
01RH	کابل	کندهار	483
02RH	کندهار	هرات	564
03RH	هرات	مزارشريف	747
04RH	مزارشريف	کابل	407
05RH	کابل	تورخم	224
06RH	کندهار	سپين بولدک	104
07RH	دلارام	زرنج	223
08RH	هرات	اسلام قلعه	124
09RH	هرات	تورغندي	119
10RH	اندخوي	آقينه	37
11RH	نايب آباد	حيرتان	57
12RH	پلخمري	شيرخان بندر	138
مجموعه			**3227**

نمبر شاهراه	شروع	ختم	طول (کيلو متر)
01NH	جلال آباد	اسمار	130
02NH	جلال آباد	نورستان	67
03NH	کابل	جلال آباد (تر گندمک)	175
04NH	جبل سراج	سروبي تر طريق کوهستان	105
05NH	چاريکار	يکاولنګ (تر باميان)	248
06NH	ميدان ښار	هرات (تر پنجاب چغچران)	855
07NH	حصه اول بهسود	دوشي	209
08NH	کابل	غلام خان (پل علم، ګرديز، خوست)	297
09NH	سيد آباد	(01RH) خوشي	58
10NH	غزني	ګرديز (زرمت)	86
11NH	غزني	ګرديز (شرن)	116
12NH	متن	ګوربز	7
20NH	کندهار	NH (شاهراه شرق – غرب تر ترينکوت)	468
21NH	ګرشک	خانه شين	268
22NH	دلارام	ګارد اولنګ	362
31NH	دلارام	فراه رود (تر طريق فراه)	203
40NH	شبرغان	چغچران	324
41NH	پنجاب	مزار شريف	362
42NH	خلم	کندز	104
43NH	کندز	اشکاشم	365
44NH	تالقان	ينګي قلعه	97
مجموعه			**4906**

(c) ketabton.com: The Digital Library

7. د سړکونو ډولونه د سختي لمخې

په عمومي ډول سړکونه د سختي لمخې په دوه برخو ویشل کیږي:

1. سخت سړکونه Rigid Roads
2. ارتجاعي (نرم) سړکونه Flexible Roads

1. سخت سړکونه (Rigid Roads)

د هغه ډول سړکونو څخه عبارت دي چې د هغه فرش د کانکرېټ څخه وي ددې ډول سړکونو ترکیبي اجزاوي عبارت دي له (شګي، جغل، اوبه او سمینټ) څخه په بعضي حالاتو کې د سیخبندي څخه هم استفاده کیږي. دا ډول سړکونه اقتصادي نه وي خو د زیات عمر درلودونکي وي او د ډیري مودي لپاره ورڅخه استفاده کیږي.

2. ارتجاعي (نرم) سړکونه (Flexible Roads)

غیر له کانکرېټي سړکونو څخه نور ټول سړکونه د ارتجاعي سړکونو په ډله کې شاملیږي، ارتجاعي یا نرم سړکونه چې د اسفالټ (Asphalt) په نوم هم یادیږي. د هغه ترکیبي اجزاوي عبارت دي له (شګو، جغل، منرالي پوډر او مایع قیر) څخه د یادولو وړ ده چې د منرالي پوډرو څخه د مخلوط کیدو په منظور استفاده کیږي چې نوموړي پوډر د دولومیت له ډبرو څخه په لاس راځي. د اسفالټ (Asphalt) کانکرېټ (Concrete) سړکونو جوړول نظر کانکرېټي سړکونو ته اقتصادي دي ولی عمر یې د هغه په نسبت کم وي. مراقبت او ساتني ته ډیر ضرورت لیدل کیږي.

د اسفالټ سړکونو نواقص

1. د وسایطو حرکي قوا په اثر ځان راټولوي او د تخریب سبب کیږي.
2. د اسفالټ مقاومت د اوبو په مقابل کې (اوربنت) ته کم وي او ډیر ژر تخریب کیږي.
3. د هوا د حرارت او تغیر د شرایطو پواسطه دا ډول سړکونه د امواجو (ټیټوالي) او (جګوالي) د پیدا کیدو باعث کیږي. مګر دا ډول سړکونو کې چلوونکي (ډریوران) باید متوجه وي تر څو خپل سرعتونه نور هم کم کړي.

سړک ته موقیعت ورکول (Location Road)

سړک د مرکزي خط لمخې تعین په هغه ځاي کې چې مرکزي خط وجود لري د سړک اصلي موقیعت په نوم یادیږي ددې ډول سړکونو لپاره موقیعت لپاره لاندې ټکي په پام کې نیول کیږي:

1. کوشش باید وشي تر څو د سړک مسیر (Alignment) سم او مستقیم تعین شي.
2. سړک منحني د لوي قوسونو څخه انتخاب شي او کوشش دی وشي چې د سړک میلان اصغري وي وړې منحني او زیات میلان ډیري خطرناکي ترافیکي پیښې رامنځته کوي.
3. د سړک موقیعت په تعیندو کې ډیر کوشش وشي چې پرکارۍ او کندنکارۍ په پام کې ونیول شي او د پرکارۍ د موادو انتقال ډیر نږدې ځاي څخه او یا نږدې فاصلې څخه صورت ونیسي.
4. په ساحه کې د سړک د موقیعت لپاره هغه ځمکه او اراضي تعین شي چې نسبتاً واړه ارتفاع ولري تر څو هلته د اوبو مجموعي خطرات ډیر نه شي.
5. د سړک په امتداد کې د ډیرو پلونو او پلچکونو د جوړیدو څخه په جدی توګه مخنیوي وشي او د سیندونو او دریابونو د پاسه ډیر کم تیر شي.

(c) ketabton.com: The Digital Library

6. د ډيري کندنکارۍ او د سړک د ډېرو کږ ليچو څخه مخنيوي وشي.

په سړک باندې د بوټو لګول (Road Arbors Culture)

د سړک دواړو خواو کې د ونو کينول او يا د ګلونو او بوټو کرل د سړکونو په مينځ کې له يوې خوا د سړک مخالف لاری تعينوي او له بلی خوا د سړک په زينت او ښکلا کې پوره رول لوبوي او هم د ورځي لخوا د سړک په دواړو خواو کې سيوري اچوي او د شپې لخې د وسايطو د ځراغ شعاع ضعيفوي نو د ونو او بوټو کرل بايد په معينو او مناسبو فاصلو سره وکرل شي.

ونې د سړک دواړو خواو ته د لاندې مقاصدو په خاطر کرل کيږي:

1. د سړک د پاسه سيوري اچوي.
2. د سړک دواړو خواو ته د خاورو او دوړو څخه د سړک داخل ته مخنيوي کوي.
3. د سړک په ښکلا تاثير اچوي.
4. د موقع په وخت کې د هغه د لرګيو څخه استفاده کيږي.
5. د هارن او نورو ږغونو د امواجو د انعکاس څخه مخنيوي کوي.
6. د وسايطو څخه راوتې ګازونه پاک او تصفيه کوي.

ونې بايد د سړک ټوله سطحه (Carrig way) پټه نه کړي بلکې په يوه مناسبه اندازه سره وکرل شي تر څو د لمر شعاع د سړک داخل ته داخلې شي.

۲-۳ شکل: د سړک دواړو خواو ته د ونو انځور

د ونو کرلو پلان (Planing Plantation of Trees)

د ونو کرلو ته ترسيم پلان ضرور دي چې د کرلو په وخت کې ونې او بوټې په معينه فاصله او مناسب ځاي کې کينول کيږي پاملرنه وشي چې وروسته د 15 څخه تر 20 کالو پورې ددې ونو سيوري په سړک باندې ولويږي د بې زينته ونو کرل چې د سړک ښکلا کموي ډېره وشي ددې ونو ترمنځ فاصله بايد 12m مترو په اندازه وي د سړک دواړو خواته ونې بايد يو د بل په مقابل کې و نه کرل شي بلکې په ترتيب سره يو د بل په مخ کې کينول شي.

د ونو د نوعيت انتخاب

د ونو د جنسيت او نوعيت انتخاب د لاندې فکتورونو تابع وي:

1. د خاورې نوعيت

(c) ketabton.com: The Digital Library

2. د اوبو ورکولو شرایط
3. موقیعت
4. اقلیمي شرایط

انتخاب شوي وني باید لاندې صفات او خصوصیات ولري:

1. داسې وني وکرل شي چې ډیر سیوري ولري.
2. ژر وکرل شي او چابک نمو وکړي د تندو او شدیدو بادونو په مقابل کې مقاومت ولري.
3. د شاخ تراشي (بوجی کیدؤ) قابلیت ولري.
4. ډیر عمر ولري.
5. داسې وني نه وي چې یا ډیري ټیټي وي او یا ډیري جګي.
6. د هغه د لرګیو څخه استفاده وشي.
7. د میوه دارو ونو د کرلو څخه د سړک د پاسه ډډه وشي ځکه کله چې میوه حاصل ته ورسیږي ترافیکو د مزاحمت سبب ګرځي.

لینډوایډ (Land width)

د سړک د موټرو برخي (Carriage Way)، شانې (Shoulder)، جانبي معبرونو او د سړک دواړو خواوته هغه ساحه چې وني پکې کرل کیږي د لینډوایډ په نوم یادیږي.

حفظ او مراقبت

د سړکونو څخه د پلان مطابق په مناسب ترینه طریقه ګټه اخیستنه او استفاده کول یا ټول هغه ترمیماتي کارونه چې د هغه په اساس سړکونه د ترافیکي چلند پر مخ خلاص وساتل شي د حفظ او مراقبت څخه عبارت دي.

حفظ او مراقبت په درې ډوله دي:

1. **جاري حفظ او مراقبت:** چې په جاري حفظ اومراقبت کې د سړکونو داغګیري، درزګیري او د اضافي سیلابي رسوبي موادو پاک کاری شامل دي.
2. **دوراني حفظ او مراقبت:** چې په دې حفظ او مراقبت کې کله چې د سړک د سطحي فرش او اړونده ساختمانونو حجم د 25% څخه زیات شي یوه طبقه اسفالټ اچول کیږي چې دا په دوراني حفظ او مراقبت کې شامل دي.
3. **ایمرجنسي حفظ او مراقبت:** په ایمرجنسي حالاتو کې لکه برق، یخک، لغزش، زلزله او د غرونو ریزش په کې شامل دي.

لغزش

د ځمکي تحت العرضي اوبو د موجودیت د ناپایداری په اساس د خاورو د کتلو بي ځایه کیدني ته لغزش وایي.

(c) ketabton.com: The Digital Library

د دوهم فصل پوښتني

لاندې پوښتنو ته ځوابونه پیدا کړئ:

1. د سړک پلان واضح کړئ؟
2. سروې او د سړک پلان واضح کړئ؟
3. ترافیکي مطالعات واضح کړئ؟
4. د پلان تهیه کول واضح کړئ؟
5. ماستر پلان واضح کړئ؟
6. سړک پر څو ډوله دي؟ یواځې نومونه یې ولیکئ؟
7. د اسفالټ سړکونو نواقص واضح کړئ؟
8. پر سړک باندې د بوټو لګول واضح کړئ؟
9. د ونو لګولو پلان څه ته وایي؟
10. حفظ او مراقبت په مکمل ډول واضح کړئ؟

(c) ketabton.com: The Digital Library

دریم فصل

د سړک د پوښښ ډیزاین Design of Pavement Structure

سړک د هغه خطي (افقي) ساختمان څخه عبارت دي چې د عراده جاتو، انسانانو او ترافیکو د تګ راتګ لپاره د مشخصو نقطو د پیوستون دنده په غاړه لري.

د سړک د پوښښ د ډیزاین لپاره باید لاندې عوامل په نظر کې ونیول شي:

- د موادو څرنګوالی، د ځمکي عوارض، د منطقي اقلیم، جیولوجیکي او هایدرولوژیکي عوامل.
- اقتصادي مسائل، د ترافیکو حجم، د ځمکو ملکیت او داسې نور عوامل.

د پوښښ ساختمان (Pavement Structure)

د سړک پوښښ د مختلفو طبقو څخه جوړ شوي دي چې د هغه نوعیت د سړک په صنف، د ترافیکو په حجم او داسې نورو عواملو پورې اړه لري. دلته یوازې د سړک ارتجاعي پوښښ په لنډ ډول تشریح کوو:

د سړک د ساختمان اجزاوي

1. د سړک د بستر طبقه Subgrade
2. دوهم فرعي طبقه Sub Base Course
3. دریم طبقه Base Course
4. د سطحي پوښښ طبقه Wearing Course

که چیرې دریمه طبقه له دوو یا زیاتو طبقو نه تشکیل شوي وي نو اوله طبقه Base course او نورې طبقې د وسطي طبقو په نوم یادیږي.

۱-۳ شکل: د سړک د ساختمان مقطع

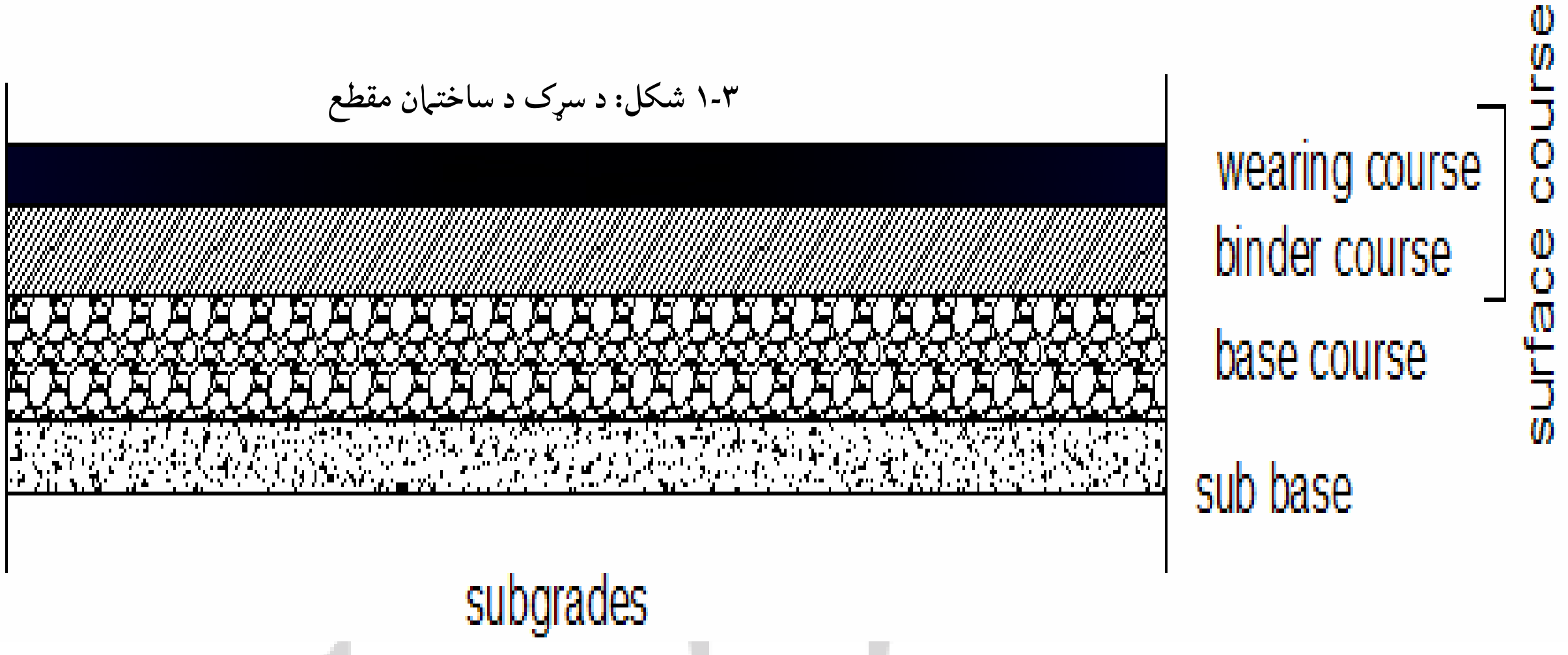

1. د سړک د بستر طبقه (Subgrade)

اوله طبقه د طبیعي خاورو څخه ډکیږي او په ټپک باندې خاوره ښه تخته کیږي چې دغه طبقه دوهمي طبقې تهداب ته ښه آماده کیږي د دوهمي طبقې نظر په جوړښت خواص د خاورې د همدغې طبقې څخه تعین کیږي.

(c) ketabton.com: The Digital Library

۳-۲ شکل: د سړک د بستر طبقي انځور

په دغه طبقه کې لاندې ټیستونه صورت نیسي:

1. *M D D (Maximum Dry Density) Test*
2. *O M C (Optimum Moisture Content) Test*
3. *C B R (California Bearing Ratio) Test*
4. *PI (Plastic Index) = LL (Liquid Limit) – PL (Plastic Limit)*
5. *Grain Size Analysis (Sieve Analysis)*
6. *F D D (Field Dry Density) Test*

۳-۳ شکل: نمونه CBR ټیست

(c) ketabton.com: The Digital Library

.2 دوهم فرعي طبقه (Sub Base Course)

په هغه وخت کې چې د اولي طبقي د خاورې امکانات ضعیف وي کولای سوه چې د خاورې مواد او جغل څخه په همدغه طبقه کې استفاده وکړو او وروسته یې تپک کاری وکړو.

۳-۴ شکل: د سړک دوهم فرعي طبقي انځور

په دغه طبقه کې لاندې ټیستونه اجراء کیږي:

1. *Aggregate Gradation Test*
2. *L A (Lose Angles) Test*
3. *M DD (Maximum Dry Density) Test*
4. *O M C (Optimum Moisture Content) Test*
5. *C B R (California Bearing Ratio) Test*
6. *D C P ( ) Test*
7. *PI (Plastic Index) = LL (Liquid Limit) – PL (Plastic Limit)*
8. *F D D (Field Dry Density) Test*

۳-۵ شکل:

(c) ketabton.com: The Digital Library

3. دريم طبقه (Base Course)

په دريم طبقه کې د جغلداره موادو څخه استفاده کيږي البته دا مواد بايد د ښه جنسيت او مقاومت درلودونکي وي.

په دغه طبقه کې لاندې ټيستونه صورت نيسي:

1. *Aggregate Gradation Test*
2. *L A (Lose Angles) Test*
3. *M DD (Maximum Dry Density) Test*
4. *O M C (Optimum Moisture Content) Test*
5. *C B R (California Bearing Ratio) Test*
6. *PI (Plastic Index) = LL (Liquid Limit) – PL (Plastic Limit)*
7. *F D D (Field Dry Density) Test*

٣-٦ شکل: د سړک دريم طبقې انځور

4. د سطحي پوښښ طبقه (Wearing Course)

سطحي طبقه نظر د سړک نوعيت ته فرق کوي، د سړکونو په سخت سطحو طبقو کې د کانکرېټ څخه او د سړکونو د نرمو سطحو په طبقو کې د قير څخه استفاده کيږي. سطحي طبقه د عراده جاتو د ټايرونو په مقابل کې مقاومت درلودونکې طبقه ده.

په دغه طبقه کې لاندې ټيستونه صورت نيسي:

1. *Bitumen Test*
2. *D.B.S.T Test*
3. *Wearing Course Test*
4. *Shoulder Test*
5. *Concrete Test*

هغه ټيستونه چې په قير (Bitumer) کې اجرا کيږي په لاندې ډول دي:

1. *Penetration Test*

(c) ketabton.com: The Digital Library

2. *Softening Point Test*
3. *Ductility Test*
4. *Flash Point Test*

هغه ټیستونه چې په Wearing Course کې اجرا کیږي په لاندې ډول دي:

1. *Comb Gradation Test*
2. *Extraction Test*
3. *Stability Test*
4. *Flow Test*
5. *Field Density Test*

هغه ټیستونه چې په Shoulder Test کې اجرا کیږي په لاندې ډول دي:

1. *Gradations Test*
2. *L.A (Lose Angles) Test*

هغه ټیستونه چې په کانکرېټ Concrete کې اجرا کیږي په لاندې ډول دي:

1. *Aggregate Gradation Test*
2. *Compressive Strength Test*
3. *Workability Test*
4. *Mix Design Test*
5. *L.A (Lose Angles) Test*

۳-۷ شکل: د سړک د سطحي پوښښ طبقي انځور

هغه ټیستونه چې په سړک په ساختمان کې اجرا کیږي په لاندې ډول دي:

1. د رطوبت (C B R) ټیست
2. معین مساعد شوي رطوبت (Proctor) ټیست
3. کمپکشن (F D T) ټیست

(c) ketabton.com: The Digital Library

د سړک د ډیزاین ضخامت (Thickness of Design)

د سړک لپاره د ډیزاین ضخامت (ډبلي) د ځمکي د طبیعي طبقي CBR (California Bearing Ratio) د آزموینو په مرسته په لاس راځي چې ددې آزموینو په نتیجه کې یو ګراف لاس ته راغلي او کولای شو ددې ګراف په مرسته د ترافیکو د حجم مطابق د سړک ضخامت وټاکو. ګراف په لاندې ډول دي: ددې ګراف څخه د استفادې طریقه هم ښودل شوي ده.

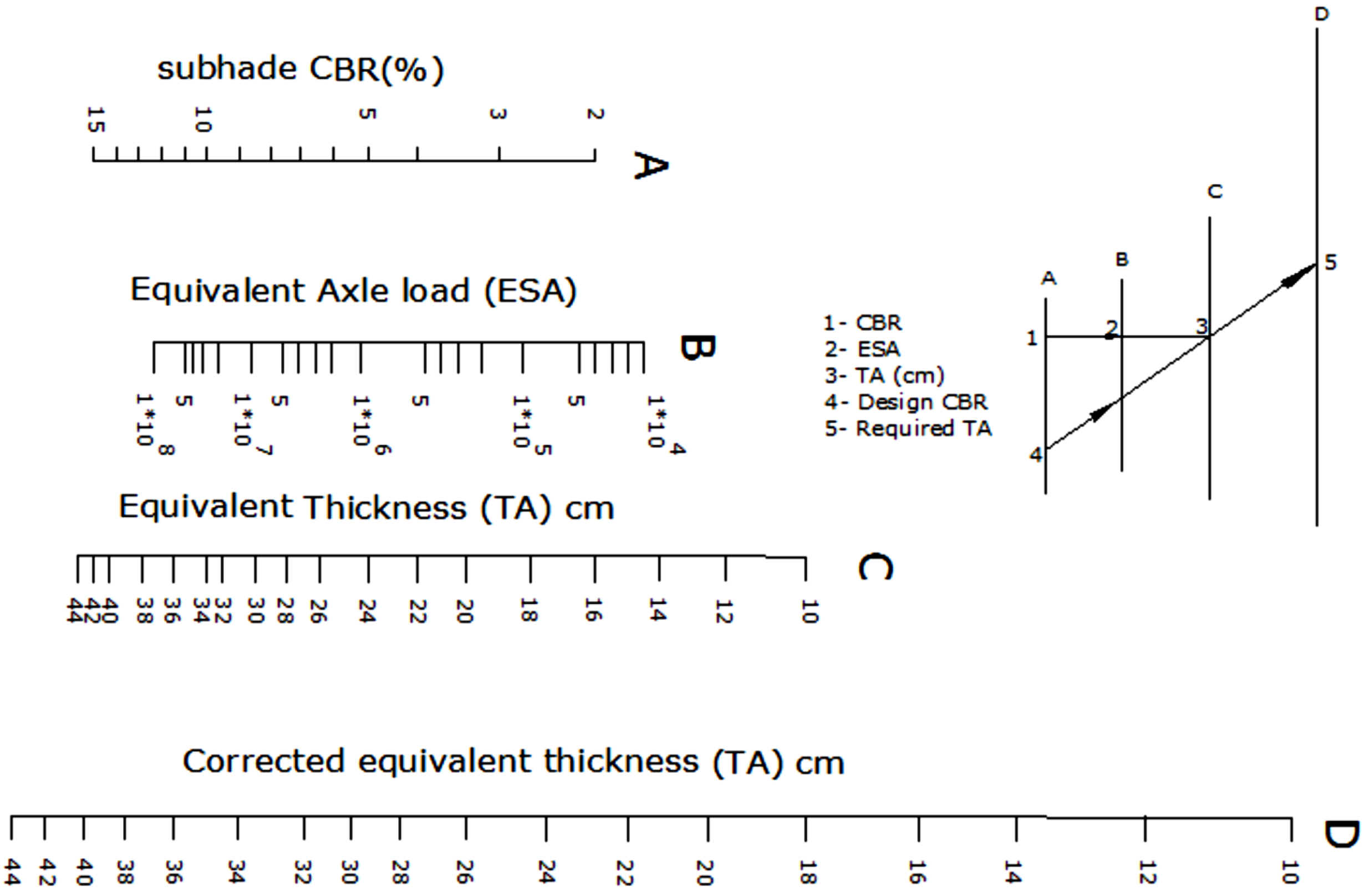

۳-۸ شکل: د سړک ضخامت ټاکلو لپاره د CBR ګراف

د سړک د ډیزاین طرحه ریزي اساسات (Fundamental Design of Road)

معمولاً د سړکونو د ډیزاین باید د علمي اساساتو او بین المللي قبول شوو ستندردونو لمخې صورت ونیسي د سړکونو د اساساتو طرحه ریزي ترافیکي حجم او منطقي د جیولوژیکي خصوصیاتو لمخې د ملک مالي امکاناتو په پام کې نیولو او د هغه په انتخاب سره سرته رسیږي.

د سړک په ډیزاین کې لاندې ټکي په نظر کې نیول کیږي:

1. سړک باید دا ډول ډیزاین شي چې د اقلیمي شرایطو په پام کې نیولو سره ځمکي باید وچې وي یعني د اوبو لاندې نم جنی نه وي.
2. کم میل ولري او د هغه منحنیات د اوږدې شعاع لرونکي وي.
3. سړک باید ډیر هموار او صافه سطحه ولري.
4. سړک ډیر عمر ولري او د هغه د في کیلو متر قیمت ارزانه تمام شي.

(c) ketabton.com: The Digital Library

د سړک په ډیزاین کې باید لاندې ټکي محاسبه شي:

1. د سړک نوعیت یقیناً د ساختمان ډول، کلاس بندي، ترافیکي څرنګوالی او د هیواد مالي امکانات.
2. توپوګرافي سروې او د ساحي د پروفیل ترسیم چې هلته سړک جوړیږي.
3. د کلاس بندي لمخې د سړک عرض تعنیول.
4. د سړک مسیر او میلان محاسبه.
5. سوپر ایلویشن (Super elevation) او منخینات ترسیم او ډیزاین.
6. د سړک د تقاطع نقطو تثبیت او تعینوالې.
7. د موادو براورد او د بشري قواو ضرورت او نوري مالي غوښتنې محاسبه شي. پورتنې طرحه یوه تخنیکي طرحه ده او سړکونو په هر ډول ډیزاین کې د تطبیق وړ وي د سړک نوره اجتماعي مطالعه د منطقي د خاصو شرایطو تابع ده او په ځانګړي توګه ارزیابي کیږي.

د ترافیکو حجم (Traffics Volume)

ترافیکي حجم عبارت دي د وسایطو تعداد څخه چې په معین وخت کې د یوې مشخصي نقطي څخه تیر شي کیدای شي دا وخت په کال، ورځ، هفته او ساعت سره وشي.

ورځني اوسط د ترافیکو (Average Daily Traffics)

د ترافیکو د اندازه ګیری عمومي واحد په سړک باندې عبارت دي ورځني حجم د ترافیکو څخه په کال کې او په (A D T) سره ښودل کیږي او هغه عبارت دي د نقلیه وسایطو د تعداد څخه په کال کې چې تقسیم په 365 ورځو کیږي یا د ترافیکو د وسطي حجم په ورځ کې پیدا کوه یوه طریقه یې ساده داده چې شمیرلو د رجوع په استفادي سره پیدا کیږي په ځینو ورځو کې ترافیکي حجم د څو نورو ورځو په مقایسه تغیر کوي حتی په ورځو کې دا اوسط حجم په ورځ کې څو دوه برابره لوړ شي نو سړک د سروې د هغه ورځني اوسط د ترافیکو حجم پواسطه ډیزاین کیږي.

ساعتي ترافیک (Hours Traffic)

ساعتي ترافیک عبارت د هغه ترافیکو د حجم څخه دي چې د کال په ټولو لویو ورځو کښې پیدا کیږي بیا نوموړي ورځ په ساعتو تقسیمږي موږ ته حجم د ساعتي ترافیکو شي.

ترافیکو پیش بیني (Projection of Traffics)

د نویو لارو جوړول او یا د لارو هغه برخې چې پراختیا مومي هیڅکله د ترافیکي حجم په بنیاد د ډیزاین نه بلکې د ترافیکو هغه حجم چې په ټول عمر کې موجود وي او د مالي امکاناتو لمخې د هغه څارنی او ساتنی ته ځای ورکول کیږي په لومړی قدم کې د یو سړک په عمر چې مختلفي برخې یې د مختلف عمر لرونکي دي مشکل کار دي دا چې د سړک مختلفي برخې د مختلفو عواملو تر تاثیر لاندې واقع کیږي که په کُلی توګه دا تقاضا موجوده وي اساسي قشرونه د اوبو اصلي معبرونه (50) کالو پورې پلونه او پلچکونه (100-25) کالو پورې او د سړک سطحه (30-10) کالو پورې عمر لري.

د بین المللي ستندرد سپارښتنې لمخې د ډیزاین اساس د 20 کالو سره برابر په پام کښې نیول کیږي.

د ترافیکي حالت د تعین عوامل په (20) راتلونکي کلونو کې عبارت وي:

1. موجوده او جذب شوي ترافیک

(c) ketabton.com: The Digital Library

2. د ترافیکو طبیعي رُشد
3. د نویو تاسیساتو د ساختمان اثر په ترافیکو باندې
4. د ترافیکو د زیاتوالي د هموارو ځمکو وسعت په علت

جذب شوي او یا موجوده ترافیک (Existing and Attracted Traffic)

موجوده ترافیک عبارت دي له ترافیکو د هغه حجم څخه چې نقلیه وسایط د یو نوي سړک د خلاصیدو له وخت سره د هغه څخه استفاده کوي د یو سړک د پراخیدو په رڼا کې ترافیکي حجم عبارت د هغه حجم څخه چې مخکې د هغه سړک د وسعت څخه ترې استفاده کیده او د جذب شوي ترافیکو د حجم د زیاتوالي د ساحي د اطراف څخه استفاده کوي.

د ترافیکو طبیعي رُشد (Normal Traffics Growth)

په عام ډول د نقلیه وسایطو تعداد د نفوسو د زیاتوالي او مصارفو سره یو ځاي رُشد کوي او په هر وخت کې د ارتقاء په حال کې دي په همدې اساس د نقلیه وسایطو زیاتوالي هم رُشد کوي.

ترافیکو وسعت (Development Traffics)

د ترافیکو پراخوالي د یو سړک د شاه خوا ځمکو په وسعت پورې ارتباط نیسي او معمولاً په هغه محلاتو کې محسوسیږي چې مخکې د هغه منطقي څخه سړک نه وي تیر شوي او د ترافیکو دا وسعت په دوامداره توګه په راتلونکي کلونو کې وروسته د سړک د خلاصیدو څخه صورت نیسي.

د ترافیکو د پیش بیني فکتور (Traffics Projection Factor)

دا فکتور عبارت دي له راتلونکي ترافیکو د نسبت څخه په اوسنۍ ترافیکو باندې د پیش بیني دا فکتور په دې ډول په لاس راځي چې د مجموعي فیصدي د هر قلم زیاتوالي په 100 تقسیم شي او یو ورسره جمع شي نو راتلونکي ترافیک د اوسنۍ ترافیک حاصل ضرب څخه په لاس راځي.

ترافیک لین (Traffic Line)

د سړک د مؤثر عرض (Carriage way) د هغه واحد عرض څخه عبارت دي چې یوازې او یوازې پیاده خلک ترې استفاده کوي د ترافیک لین په نوم یادیږي.

د ترافیکو برآورد (Traffics Estimation)

د سړک د ډیزاین لپاره د ستندرد لاریو بار په لاندې ډول په لاس راوړو:

- د سړک د دواړو طرفو لپاره ورځني ابتدایي موټرونه (average daily trucks) برآورد کوو. (باید په پام کې ونیسو کوم موټرونه چې وزن یې له 1,5 Ton څخه زیات وي په غټو موټرونو کې حسابیږي).
- د غټو موټرونو د زیاتوالي فیصدي حسابوو.
- د فیصدي لمخې د غټو موټرونو ابتدایي کلنۍ اندازه د لاندې رابطي په مرسته پیدا کوو:

$$V_0 = \frac{ADT \cdot 365 \cdot P_{tr} \cdot 0,5}{100} \dots\dots\dots\dots\dots (1-1)$$

په پورته رابطه کې:

ADT - د غټو موټرونو ورځنۍ اوسط اندازه (average daily trucks).

(c) ketabton.com: The Digital Library

P_{tr} - د غټو موټرونو د زیاتوالي فیصدي.

365 - د یوه کال د ورځو اندازه.

اوس نو کولای شو چې د غټو موټرونو مجموعي تعداد د یوه طرف لپاره د لاندې رابطې په مرسته په لاس راوړو:

$$V_c = \frac{V_0 \cdot [(1+r)^X - 1]}{r} \cdots\cdots\cdots\cdots\cdots (1-2)$$

په پورته رابطه کې:

V_0 - د فیصدي لمخې د غټو موټرونو ابتدایي کلنۍ اندازه.

r - د موټرونو د زیاتوالي کلنۍ معیار.

X - د ډیزاین عمر (معمولاً 10 یا 20 کاله دي).

اوس نو د ډیزاین د عمر لپاره د سړک د یوه لین (یوه طرف) د ټولو موټرونو (لوي او کوچني) تعداد په لاندې ډول په لاس راوړو:

$$V_X = V_0\,(1+r)^X \cdots\cdots\cdots\cdots\cdots\cdots\cdots (1-3)$$

په پورته رابطه کې:

V_0 - ابتدایي ورځنۍ موټرونه.

r - د زیاتوالي کلنۍ معیار.

X - د ډیزاین عمر.

د موټرونو د مساوي والي عامل برآورد

د موټرونو د مساوي والي فکتور د پیدا کولو لپاره د لاندې جدول څخه استفاده کوو (البته که چیرې سروې موجوده نه وي)

1-1 جدول د لاریو د مساوي والي ضریب

د درندو لاریو انتخابي فیصدي	% (0-15)		% (16-50)	%(51-100)
د مساوي والي ضریب	محلي 1.2	لارۍ 2.0	3.0	3.7

د مجموعي ستندرد اکسل بار معادله:

$$ESA = V_C \cdot X \cdot e \cdots\cdots\cdots\cdots\cdots (1-4)$$

نوټ: کومې لارۍ چې درې لینه ولري نو د ترافیکو اندازه (برآورد) د 80% په اندازه د ADT ده (درې لینه لارۍ د ADT 80% تشکیلوي).

د یو ساعت لپاره د ترافیکو (موټرونو) اعظمي حجم په لاندې ډول پیدا کوو:

(c) ketabton.com: The Digital Library

$$C = I \cdot R \cdot T \cdots\cdots\cdots\cdots\cdots\cdots (1-5)$$

په پورته رابطه کې:

I - د یو ساعت حقیقي ظرفیت R - د سړک فکتور T - د ترافیکو د کموالې ضریب.

د یو ساعت حقیقي ظرفیت د لاندې جدول څخه نظر د سړک صنف ته انتخابوو.

2-2 جدول (د یو ساعت حقیقي ظرفیت نظر د سړک صنف ته).

د سړک کلاس او ډول	Passenger vehicle units per hour
له درېو څخه زیات لینه	2000 per hour
دوه لینه	2000 for two ways
درې لینه	4000 for two sides

د سړک د کموالې ضریب د سړک د اوږو او د هغه د منځني حیصي لپاره د لاندې جدول څخه انتخابوو:

3-3 جدول (د سړک د اوږې او عبورې قسمت اندازه).

د مابیني قسمت عرض (Carriage Way Width)	د سړک د اوږې (پیاده رو) عرض Shoulder Width			
	2.0m	1.5m	1.25m	1m
7.5m	1.00	0.97	0.94	0.90
7.0m	0.88	0.86	0.83	0.79
6.0m	0.81	0.78	0.76	0.73
5.0m	0.72	0.70	0.67	0.64

د ترافیکو د کموالې ضریب د ځمکې په عوارضو پورې اړه لري او د لاندې جدول څخه یې انتخابوو:

4-4 جدول (د ترافیکو د کموالې ضریب).

د ځمکې شکل او نوعیت	ضریب
هواره	$T = 100/(100 + Pc)$
تپه یي	$T = 100/(100 + 2Pc)$
غرنۍ	$T = 100/(100 + 5Pc)$

ډیزاین:

د CBR آزموینو ته په کتنه سره د سړک ټول ژوروالې (عمق) د (۸- شکل) ګراف څخه تعینوو.

وروسته د مختلفو طبقو ضخامت (ډبلې) د لاندې رابطې په مرسته پیدا کوو:

$$T_A = a_1 D_1 + a_2 D_2 + a_3 D_3 + \cdots + a_n D_n \cdots\cdots\cdots\cdots\cdots (1-6)$$

(c) ketabton.com: The Digital Library

په پورته رابطه کې:

a_3, a_2, a_1 - د سړک د هري طبقي ضريبونه دي چې د لاندې جدول څخه د هغه قيمت ټاکو.

5-5 جدول (د سړک د طبقو ضريب)

اجزاء (Component)	د طبقي نوعيت (Type of layer)	خواص (Property)	ضريب (Coefficient)
Wearing & binder course	Asphalt concrete		1.00
Base course	Dense bituminous Macadam	Type 1: Stability>400kg	0.80
		Type 2: Stability>300kg	0.55
	Cement Stabilize	Unconfined Compressive Stregth (7days) 30-40/cm^2	0.45
	Mechanically Stabilized crushed aggregate	CBR≥80%	0.32
	Sand, late rite etc	CBR≥20%	0.32
	Crushed aggregate	CBR≥30%	0.25
Sub base	Cement Stabilized	CBR≥60%	0.28

D_3, D_2, D_1 - د هري طبقي ضخامتونه دي چې د لاندې جدول څخه د هغه قيمت ټاکو.

2-2 جدول (د طبقو کمترين ضخامت)

Type of Layer		Minimum thickness
Wearing Course		4cm
Base Course		5cm
Base Course	Bituminuous	5cm
	Wet mix	10cm
	Cement treated	10cm
Sub bas course	Granular	10cm
	Cement treated	15cm

(c) ketabton.com: The Digital Library

مثال:

د لاندې ارقامو په مرسته د سړک پوښښ ډیزاین کړي؟

د سړک عرض 7.5m ، د ترافیکو ورځنی حجم (ADT) 6600 ، د غټو موټرو فیصدي 15% د زیاتوالي کلنی اندازه 7% ، د ځمکي شکل تپه ای دي.

حل:

د یوه طرف لپاره د غټو موټرونو اندازه پیدا کوو:

$$V_0 = \frac{ADT \cdot 365 \cdot P_{tr} \cdot 0.5}{100} \Rightarrow \frac{6600 \cdot 365 \cdot 15\% \cdot 0.5}{100} = 181000$$

د سړک د ډیزاین عمر لس کاله په نظر کې نیسو او د لس کالو لپاره ددې موټرونو تعداد مساوي دي په:

$$V_c = \frac{V_0 \cdot [(1+r)^X - 1]}{r} = \frac{181000 \cdot [(1+0.07)^{10} - 1]}{0.07} = 2.5 \cdot 10^6 million$$

د ستندرد اکسل (لاریو) مجموعه مساوي ده په:

$$ESA = 2 \cdot 2.5 \cdot 10^6 million$$

د موټرو ساعتوار حجم مساوي دي په:

$$C = I \cdot R \cdot T = 1000 \cdot 1.0 \cdot 0.77 = 770\, Vhicles\ per\ hour$$

د موټرونو ساعتوار ظرفیت د ورځنی ظرفیت 10 فیصده تشکلیوي نو لرو چې:

$$C = 7700\, Vhicles/day/lane$$

د موټرو ورځنی اندازه په لاندې ډول ده:

$$V = \frac{6600 \cdot (1+0.07)10}{2} = 6490\, Veh/day/lane$$

د اول شکل څخه نظر د موټرو مجموعي ته د سړک ضخامت په لاس راوړو یعني:

$$5.10^6 \Rightarrow TA = 26cm$$

د هري طبقي ضخامت د (5-5) جدول څخه په لاندې ډول ټاکو:

طبقه	مواد	ضریب	کوچني ترین ضخامت
a_1	اسفالټ کانکریټ	1.00	9cm
a_2	په میخانیکي ډول مات شوي کرش (جغل)	0.32	10cm
a_3	ریګ	0.23	10cm

نو لرو چې:

(c) ketabton.com: The Digital Library

D_1	D_2	D_3
12.5cm	18cm	20cm

$$T_A = a_1D_1 + a_2D_2 + a_3D_3 + \cdots + a_nD_n$$

$$T_A = 1.0 \cdot 12.5 + 0.32 \cdot 18 + 0.23 \cdot 20 = 25.36cm < TA$$

له دې ځایه د سړک د طبقاتو ضخامت په لاندې ډول دي:

Wearing Course: 5cm

Binder Course: 10cm

Base: 20cm

Sub Base Course: 20cm

د یوې عرادې عرض یا پلنوالي (Width of Vehicle)

یوې عرادې یا لارۍ اعظمي پلنوالي یا عرض 2.44 متره سفارش شوي دي.

د عرادې څخه د سړک تر غاړو (Shoulders) پورې آزاده فاصله یا عرض:

د عرادې د ټایر له مخ څخه د سړک تر غاړو پورې آزاده فاصله د یو لین سړک د پاره 0.68 متره او د دوه لینه سړک د پاره 0.53 متره ټاکل شوي ده.

د دوه عرادو تر منځ محفوظه خالي فاصله:

د دوه عرادو تر منځ محفوظه فاصله 1.06 متره سفارش شوي ده.

مثال:

د پورته معلوماتو په پام کې نیولو سره د یو لینه او دوه لینه سړک کوچني اړین پلنوالي یا عرض (Way Width of Craariage) پیدا کړې؟

حل:

د یولینه سړک عرض یا (Carriage Way Width of Single Lane Road) مساوي کیږي:

$$W = 0.68 + 2.44 + 0.68 = 3.8m$$

د دوه لینه سړک عرض یا (Carriage Way Width of Double Lanes Road) مساوي کیږي:

$$W = 0.53 + 2.44 + 1.06 + 2.44 + 0.53 = 7m$$

(c) ketabton.com: The Digital Library

د دریم فصل پوښتنې

لاندې پوښتنو ته ځوابونه پیدا کړئ:

1. د سړک د پوښښ ډیزاین واضح کړئ؟
2. د سړک د ساختمان اجزاوي (طبقات) واضح کړئ؟
3. د سړک د بستر طبقه (Subgrade) کې کوم ټیستونه اجراء کیږي واضح يې کړئ؟
4. په قیر کې کوم ټیستونه اجراء کیږي واضح يې کړئ؟
5. د سړک په ساختمان کې کوم ټیستونه اجراء کیږي واضح يې کړئ؟
6. د سړک د ډیزاین ضخامت واضح کړئ؟
7. د سړک د ډیزاین طرحه ریزي اساسات واضح کړئ؟
8. د سړک په ډیزاین کې باید کوم ټکي محاسبه شي واضح يې کړئ؟
9. د ترافیکو براورد واضح کړئ؟
10. د لاندې ارقامو په مرسته د سړک پوښښ ډیزاین کړې؟

د سړک عرض 7m ، د ترافیکو ورځنی حجم (ADT) 5500 ، د غټو موټرو فیصدي 10% د زیاتوالې کلنی اندازه 6% ، د ځمکې شکل تپه ای دي.

(c) ketabton.com: The Digital Library

څلورم فصل

د سړک سروې او مسیر High Way Alignment and Survey



۱-۴ شکل: د سړک د سروې انځور

د يو سړک مرکزي خط (Center Line) تثبيت او پيدا کول د پلان لمخې د ځمکې پر مخ عبارت د مسير (Alignment) څخه دي.

د سړک مسير (Alignment) بايد افقي او عمودي منحنيات (Curves) او نور اړخونه په دقت سره کنترول شي کوم چې د سړک په مسير ډير اساسي او عمده رول لري د سړک د مسير تعين لوې مسؤليت او درونډ کار دي او لازمه ده چې يو مجرب انجنير ته وسپارل شي ناقص او غير مناسب مسير ممکن هدف او غوښتنې ورځ ځاې ته ونه رسيږي او يا شايد ډير زيات مصارف ايجاب کړي او يا د هغه کارو مراقبت گران تمام شي او يا ددې د لگښت سبب شي کله چې سړک جوړ شي بيا د هغه د مسير تعين ډير مشکل کار دي د مسير په تعين سره ممکن هغه پلونه او پلچکونه چې جوړ شوي او هغه مقدار پيسې چې په هغه مصرف شوي يو غريب هيواد ته لوې اقتصادي تاوان دي همدارنگه ډيرې هغه ځمکې چې د سړک مسير (حريم) لپاره استملاک (دولتي) شوي بيا استملاک شي چې دا ټولې هغه پيښې دي چې د يو سړک مسير په تغير سره رامنځته کيږي.

نو په دې لحاظ د سړک په مسير کې مخکې تر مخکې ډير دقت او توجو وشي او په کم ارزښت سره هغه ته ونه کتل شي نو پکار ده چې انجنيران په زيات دقت او پاملرنې سره په لومړی قدم کې دی کار ته زياته توجو وکړي او د خپل هيواد د اقتصاد سره په عادي او سطحي ډول برخورد ونه کړي غير له هغه حتمي ده چې مسؤل انجنيران ته په جدی توگه محاکمه شي او حتی تر هغه وخته پورې تر څو چې تاوان ورکړي. د سړک د مسير عمده اساسات (Fundamental Principle): هغه انجنيران چې د سړک مسير تثبيت او په نښه کوي لاندې عمده اساساتو ته بايد توجه وکړي.

1. مطرح شوي سړک بايد د هيواد په عمومي پلان کې انطباق وکړي.
2. د سړک لنډ ترين طول (Short) بايد انتخاب شي ځکه چې د سړک لنډوالي د ساختمان مصارف راټيټه وي او د سړک په ساتنه او مراقبت کې هم لازم کموالي راوړي په دې ډول سړکو کې د سفر وخت کموي.

(c) ketabton.com: The Digital Library

3. سره ددې زموږ په هیواد د غرني ساحي زیاتوالي په نسبت دا ډول مستقیم سړکو جوړول ممکن نه وي مطرح شوي سړک باید اقتصادي مواصلاتي خط جوړ کړي دا هدف هغه وخت تر لاسه کیدای شي چې ساده او آسانه میدانونه په لویو شعاعو سره د افقي ګولایانو ډیزاین د لیدو مناسب او بهتر شرایط د (Drinage) ښه والی په یو اقتصادي مسیر کې باید شرایط لکه د سړک ساختمان د هغه څارنه او ساتنه بالاخره د وسایطو لګښت په پام کې نیول کیږي.
4. د سړک په مسیر کې افقي او منطقوي ښکلا باید په نظر کې ونیول شي.
5. د سړک مسیر لپاره اسانه مصؤنه شرایط برابر کړای شي ډیر اسانه میدانونه او هوارو ګولایاني د رسیدو مناسبي فاصلي خصوصاً پلونه پلچکونه ته نږدې باید سیند سیلابو او ویالو د پاسه مستیقمي فاصلي ولري.
6. د سړک مسیر په انتخاب کې کوشش وشي چې ګولایاني زیات وجود ونه لري ځکه چې زیات ترافیکي حادثات په ګولایي کې واقع کیږي.

هغه فکتورونه چې د سړک د مسیر انتخاب کنترولوي:

1. هغه اجباري نقطي چې د سړک د وضع سره وصل شي او یا نه.
2. ستندردونه باید په پام کې ونیول شي.
3. جیولوجیکي شرایط.
4. د ساحي توپوګرافیګي نما چې سړک له هغه څخه تیریږي.
5. موجوده لارې.
6. سیندونه، کانالونو او ریل خطونو څخه د هغه تیرول.
7. د ساحي سیلابونه.
8. هغه منطقي چې هلته ساختماني مواد او کارګران موجود وي.
9. د ترافیکو حجم او نوعیت چې ترې استفاده کیږي.
10. سیاسي او مذهبي د اهمیت وړ ځایونه لکه مساجد، هدیري او نور تاریخي ساختمانونه.

پورتنې مسایل په لاندې ډول توضیح کیږي:

1. د ترافیکو هغه حجم او نوعیت چې انتظار وړل کیږي د سړک څخه استفاده وشي

مخکې د سړک د مسیر څخه لازمه ده چې اقتصادي او ترافیکي مطالعات تر سره شي دا مطالعات د مسافرینو او منتظره ترافیکو په هکله یو تفکر رامنځته کوي همدارنګه دا مطالعات د ترافیکو اکثریت ډولو کم شي که چیري اکثره ترافیک ورو ورو او په قراره وي مبتلا مسیر کولای شو د کلیو څخه تیر کړو او کلی یو د بل سره وصل کړو.

دا ډول سړکونه اسانه میلونه مګر تیز ګولایاني لري او که چیري اکثریت ترافیک تیز رفتاره وي زیات مسیر مستقیم ساده او آسانه ګولایاني په لویه شعاع سره په نظر کې نیول کیږي.

2. اجباري نقطي (Obligatory Point)

هغه نقطي دي چې د عمومي شاهراؤ کې د کنترولي نقطو په نامه پیژندل شوي دا نقطي کولای شو د دوو عنوانو لاندې مطالعه کړو.

a. هغه نقطي چې د هغه څخه د سړک مسیر تیر شي.
b. هغه نقطي چې د هغه څخه د سړک مسیر تیر نه شي.

(c) ketabton.com: The Digital Library

a. هغه نقطې چې د هغه څخه د سړک مسیر تیر شي:

دا نقطې عبارت دي له هغه کلی، ښارونه، موجود پلونه، د پلونو جوړولو لپاره مناسبه ساحه د ډېرو معدونونو چې د نوموړي سړک په جوړولو کې ترې استفاده کیږي.

پورته نقاطو په پام کې نیولو سره ممکن سړک د مستقیموالي څخه ووځي چې په دې صورت کې د تصادفاتو او یا د ټکرونو څخه مخنیوي کیږي په هغه صورت کې چې د سړک مسیر د یو ښار څخه نږدې تیر شي باید د اتصالي (وصلیدلو) سړکونو پواسطه د عمومي سړک سره وصل شي په شکل کې لیدل کیږي.

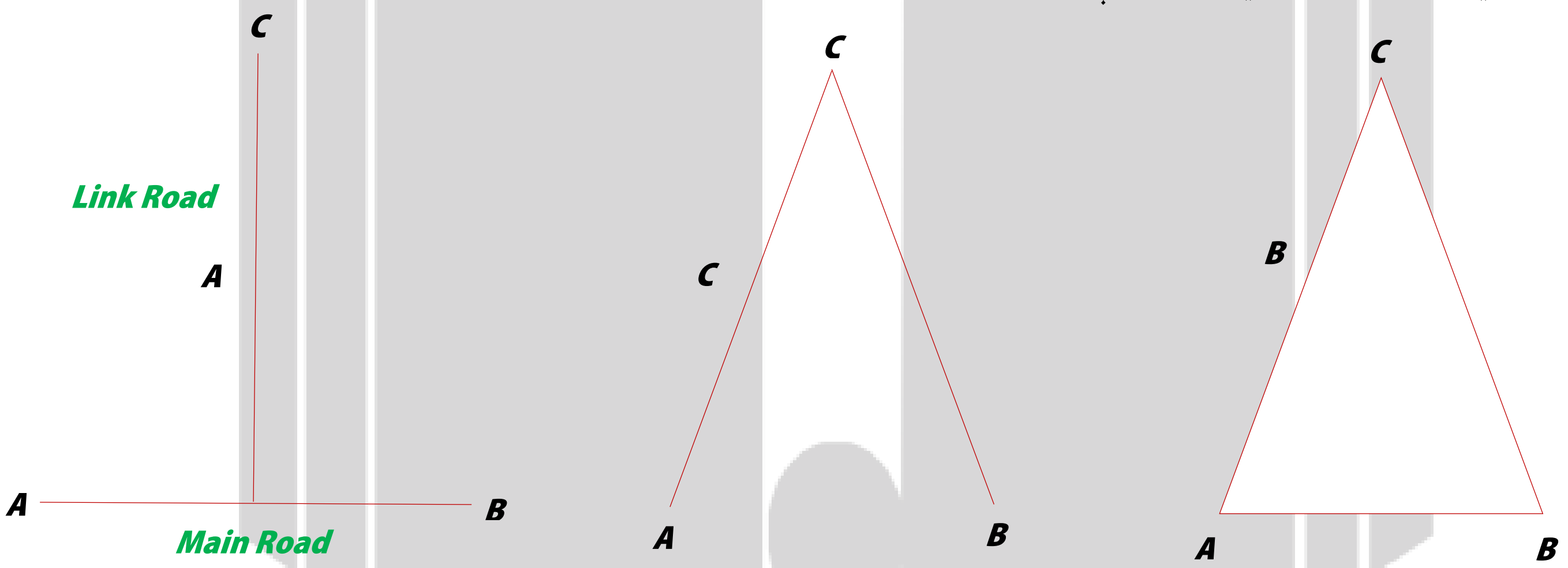

که چیرې نوموړي ښارونه مهم نه وي د **A** شکل او که ښار ډیر لوي او صنعتي وي نو د **B** شکل او که چیرې ښار عمومي سړک ته ډیر نږدې وي د **C** شکل لمخې د هغه مسیر تعین او تثبیتیږي.

b. هغه نقطې چې د هغه څخه د سړک مسیر تیر نه شي:

لکه خوضونه، جهیلونه، هدیرې، جبه زاري (زیرمه لرونکي) منطقې او نور قیمتي او تاریخي ساختمانونه.

هدیرو او نورو مذهبي ځایو ته چې د قانون په اساس ساتنه ورکول کیږي ځکه په هیڅ کار سره هغه باید تخریب نشي او د استفادې وړ ونه ګرځي د قیمتي ځمکو او آبادو استهلاک او تخریب ډیر پولي مصارف ایجابوي چې د هغه په نتیجه کې د سړک قیمت ډیر لوړیږي. اوبلنې او جبه زاري ځمکې د سړک لپاره مناسبې نه وي چې د هغه د څارنې او مراقبت قیمت ډیر لوړیږي باید له دا نقطو څخه تر ممکنه حده ممانعت وشي او سړک ته انحراف ورکول شي.

3. د هغه ساحې توپوګرافیکي جوړښت لمخې کوشش وشي چې اسانه میلونه افقي ګولایاني لویه شعاع او د لیدو ښه واټن (Good Sight Distance) په لاس راشي تر ممکنه حده د پیښې لپاره جوړ شي مسیر انحراف کله کله د درندو کندنکارۍ د کمولو او زیاتو پرکاریو مخنیوي په مقصد ضروري امر شمیرل کیږي.

4. ښه سړک هغه دي چې په قایم زاویه باندې د کانالونو او ریل خط څخه تیر شي او په قایم زاویه قطع نه کړي باید مسیر ته تغیر ورکړو د پلونو موقیعت د سیندونو او کانالونو د پاسه د تهداښونو او ساختماني ایجاباتو لمخې انتخاب شي.

5. د سړک ساختمان باید 60cm د سیلاب د لوړې سطحي جګ واقع شي معمولاً د سړک د پرکاریو لپاره صدمه رسوي او باید د مینځلو کې محافظه شي د اوړی په ګرمو منطقو کې ژورو کندنکاریو څخه ډډه وشي په سړو او یخو منطقو کې د سړک مسیر باید د باد د برخي مخالف او د لمر د شاه مقابل ته تعین شي.

(c) ketabton.com: The Digital Library

6. جیولوجیکي شرایط دا ډول شرایط باید په دقت سره تحقیق شي ددې ډول تحقیقاتو خاص هدف د سړک د مسیر د مناسبو خاورو د پاسه همدارنګه د ښه تهدابونو شرایط د معبرونه (Drainage) د کار د اجرا لپاره خوښول.

7. **د ساختماني موادو او کارګرانو پیدا کول:**

د سړک مسیر باید د داسې ځایو څخه تیر شي چې ساختماني مواد هلته موجود وي ځکه چې د سړک په جوړیدو او مراقبت کې دا فکتورنه ډیر مؤثر نقش لري.

8. **سیاسي او اجتماعي ملاحظات:**

سړک باید د بل هیواد په خاوره کې تیر نه شي دا ډول سړکونه په جنګي شرایطو کې ډیر خطرناک وي.

9. سړکونه باید د پنځو کیلو مترو فاصله څخه ډیر مستقیم نه وي ځکه چې د چلونکي لپاره یو نواخته وي ددې کار لپاره چې ډریوارن هم خسته او ستړی نه شي او همیشه بیدار او متوجي وي باید لړي ګولایاني ډیزاین شي.

په تپو لرونکو سیمو کې د سړک مسیر لپاره خصوصي ملاحظات

1. Stability د سړک مسیر په غرني او تپه زاره (لوړي او ژوري لرونکي) ساحه کې د تپو (غونډې) هغه خواته وي چې دوامداره او کلکه وي ژوروالي او د غر میل باید د سړک خواته نه وي ځکه د ښویدو په وخت کې ښویدو سبب ګرځي.

2. معبرونه (Drainagr) د مناسبو او مؤثرو معبرونو جوړولو لپاره باید د اوبو مجراګاني د تپو د پاسه په پلان سره جوړې شي د امکان په صورت کې څو مجراګاني سره یو ځاي د یو مجرا پواسطه د سړک څخه تیر شي تر څو د باران اوبه غونډې د پورته خوا هم لاندې خواته انتقال شي بهترین مسیر (Alignment) هغه دي چې کم معبرونه (Drainage) ولري.

3. **هندسي ستندردونه (Geometric Standarts)**

په غرني سړکو کې دید فاصله (Sight Distance)، افقي ګولایاني (H. Curves) او سختې ګولایاني (Sharp Curves) محدود عرض او محدود ساحه د سړک د معمولي مشکلاتو له جملې څخه په غرني ساحه کې وي د ضرورت په صورت کې د سړک مسیر انحراف کوي مګر هندسي ستندردونه باید په جدی توګه مراقبت شي.

۳-۴ شکل: هندسي ستندردونه انځور

4. په غرني سړکونو کې د اضافي او غیر ضروري ګولایانو څخه ډډه وشي.

5. د ژورو کندنکاریو او لوړو پرکاریو څخه ډډه وشي چې دواړه د سړک قیمت لوړه وي او اقتصادي نه تمامیږي.

(c) ketabton.com: The Digital Library

6. په هغه وخت کې چې د سړک مسیر د غره پورته خواته وي په هیڅ نقطه کې باید میلان ښکته خواته نه وي په غرنیو سړکونو کې بهترین مسیر هغه دي چې ښکته راتګ په وخت کې مسیر لوړ شي او د پورته تګ په وخت کې ښکته مسیر ولري.

7. غرني سړکونه په داسې حال کې چې په کم ارتفاعاتو کې موقیعت ولري شاید ډیرو معبرونه (Drainages) ته ضرورت احساس نه شي مګر په ژمي کې یخبندي او د ښویدو امکان ډیر وي نو په دې ډول ارتفاعاتو کې کوشش وشي چې د باد په خوا نه وي هغه ځاي کې قرار ونیسي چې ډیر لمر د زیاتي مودې لپاره وي.

د سړک هندسي اجزاوي

1. عرضي مقطع، کمبر او سوپرایلیویشن
2. د دید فاصله
3. افقي او عمودي ګولایي
4. د سړک چوکونه

د هندسي اجزاو ډیزاین د شپږو فکتورونو تابع دي:

(1) د ډیزاین سرعت **(2)** د عراده جاتو فزیکي طرح **(3)** د سړک نوعیت او موقعیت **(4)** د ساحي توپوګرافي

(5) په في ساعت کې د ترافیکوحجم **(6)** محیطي شرایط

د سړک اساسي اجزاو عناصر په لاندې ډول دي:

(1) R د ګولایي شعاع **(2)** T د زاویي تانجینټ **(3)** K منحني طول **(4)** C اضافي عنصر **(5)** D ناصف الزاویه

په سړک کې ګولایي

کله چې د سړک مسیر د ښۍ خوانه چپ خواته او یا برعکس تغیر کوي او همداسې د لوړ نه ټیټ ته او یا د ټیټ خوانه لوړ خواته د سړک مسیر تغیر کوي، د سړک د مسیر دغه تغیر ته د سړک ګولایي (Curve) وایي. په سړک کې ګولایي پر دوه ډوله دي:

(1) افقي ګولایي (Horizontal Curve) **(2)** عمودي ګولایي (Vertical Curve)

غرنیو سیمو کې د سړک مسیر

د سړک سروې (High way Survey)

مخکې د مسیر د تعین څخه انجینري سروې تر سره شي د سروې کار په څلورو مرحلو کې صورت نیسي:

1. د نقشي مطالعه Map Study
2. مشاهداتي سروې Reconnaissance Survey
3. مقدماتي سروې Preliminary Survey
4. تفصیلي سروې Detailed Survey

1. د نقشي مطالعه (Map Study)

نقشي په دفترو کې مطالعه کیږي د سړک مسیر د توپوګرافیکي نقشه کې د ساحي د نما په نیولو کې د نقشي پر مخ ښودل کیږي د سړک مسیر په ټاکلو کې یو لړ سروې ګانو ته ضرورت لیدل کیږي چې مهمي په لاندې ډول دي.

(c) ketabton.com: The Digital Library

2. مشاهداتي سروې (Reconnaissance Survey)

د نقشې د مطالعې څخه وروسته د مسير په نښه کول دې ددې ډول سروې ټول مطرح شوي مسير تر اجراء لاندې نيول کيږي. په دې سروې کې د ځمکې پراخه ساحه د مسير په ټولو استقامتونو کې مطالعه کيږي د سروې وسايل لکه (Top Hand Level) ترانزيت (Transite) او نورو څخه استفاده کيږي تر څو تقريبي شيما په لاس راشي.

1. **ميلانونه:** افقي ګولاياني شعاع او داسې نور د سړک په طول کې.
2. د وړو تپو موقيعت، واړه جهيلونه، حوضونه، سيندونه، کانالونه، ويالې، واديګاني (شيلې)، جبه زاري ځمکې او سيند د پاسه پلونه ساختمانونه په نقشه کې نښاني شي.
3. د سړک په ټول طول کې د خاورو نوعيت.
4. د ډبرو کانونو موقيعت او د سړک ساختماني مواد بايد علامه ګذاري شي د اوبو موجوديت او کاريزونو حجم بايد په ګوته شي.
5. سيلابونو اعظمي ارتفاع د ځمکې طبيعي حالت او د معبرونو مقدار وښودل شي.
6. په غرنيو سيمو کې اضافي معلومات لکه جيولوجيکي ساختمانونه د ډبرو نوعيت د تپو ميلان د باران اندازه او نور جمع آوري کيږي.
7. د ځمکې کارونو تقريبي اندازه لکه کندنکارۍ او پرکارۍ بايد وشي چې دا ټول کارونه په مشاهداتي سروې کې صورت نيسي کيداۍ شي څو مسيرونه انتخاب شي د نقشې د مطالعې په اساس هغه مسير انتخاب کيږي چې لنډ وي او مصارف کم وي ټول تخنيکي مسايل په نظر کې نيول کيږي که چيرته د مسير په ټاکلو کې موړ سره وخت کم وي نو موړ کولاۍ شو د هوا له لارې سروې وکړو بهترين مسير انتخاب کړو.

3. مقدماتي سروې (Preliminary Survey)

دا سروې د ټولو مطرح شوي سړکونه څخه وروسته مشاهداتي سروې څخه د لاندې اهدافو لپاره تر اجراء لاندې نيول کيږي:

1. په دې سروې کې ميلانونه (Gradients) د ليدو فاصله (Sight distance) ګولايي (Curve) د خاورو نوعيت په طول د سړک حاصليږي.
2. د ځمکني کارونو مقدار او ساختماني موادو موجوديت د مطرح شوي سړک په طول کې.
3. د مختلفو سړکونو د مقايسې لمخې د ساختمان د څارنې او ساتنې لمخې قيمت کنترول بهترين مسير انتخاب د مقدماتي سروې پواسطه کولاۍ شي د (Plan table) او نورو وسايلو څخه کار اخلو موږ کولاۍ شوه د هوا څخه د ځمکې توپوګرافيکې شکل عکاسي وکړو.

a. د وسايطو پواسطه سروې

مقدماتي سروې په لمړنۍ قدم کې عبارت ده د مسير تاسيس څخه چې د نورو سروې ګانو پواسطه تعين شوي غواړو چې زموږ مسير تل لپاره تغير ونه خوري د خلاص شوو تريورسو څخه استفاده کوو د انحراف زاويه (II, I) $(Defleccation\ Angle)$ د تيودوليت او ترانزيت پواسطه دقيقاً کنترول او اندازه ګيري شي.

د مقدماتي سروې دوهم قدم عبارت دي:

له توپوګرافي سروې څخه چې د سړک په امتداد کې ځمکې په سر د پراخو ساحو څخه هغه ځمکې عرض سروې کيږي بايد د ډيزاين

(c) ketabton.com: The Digital Library

شوي سړک عرض څخه کم نه وي د سړک په مجموعي طول د خاورې معلومات د سړک ليولينګ هايدرولوژيکي (Data) معلومات په دې سروې کې صورت نيسي.

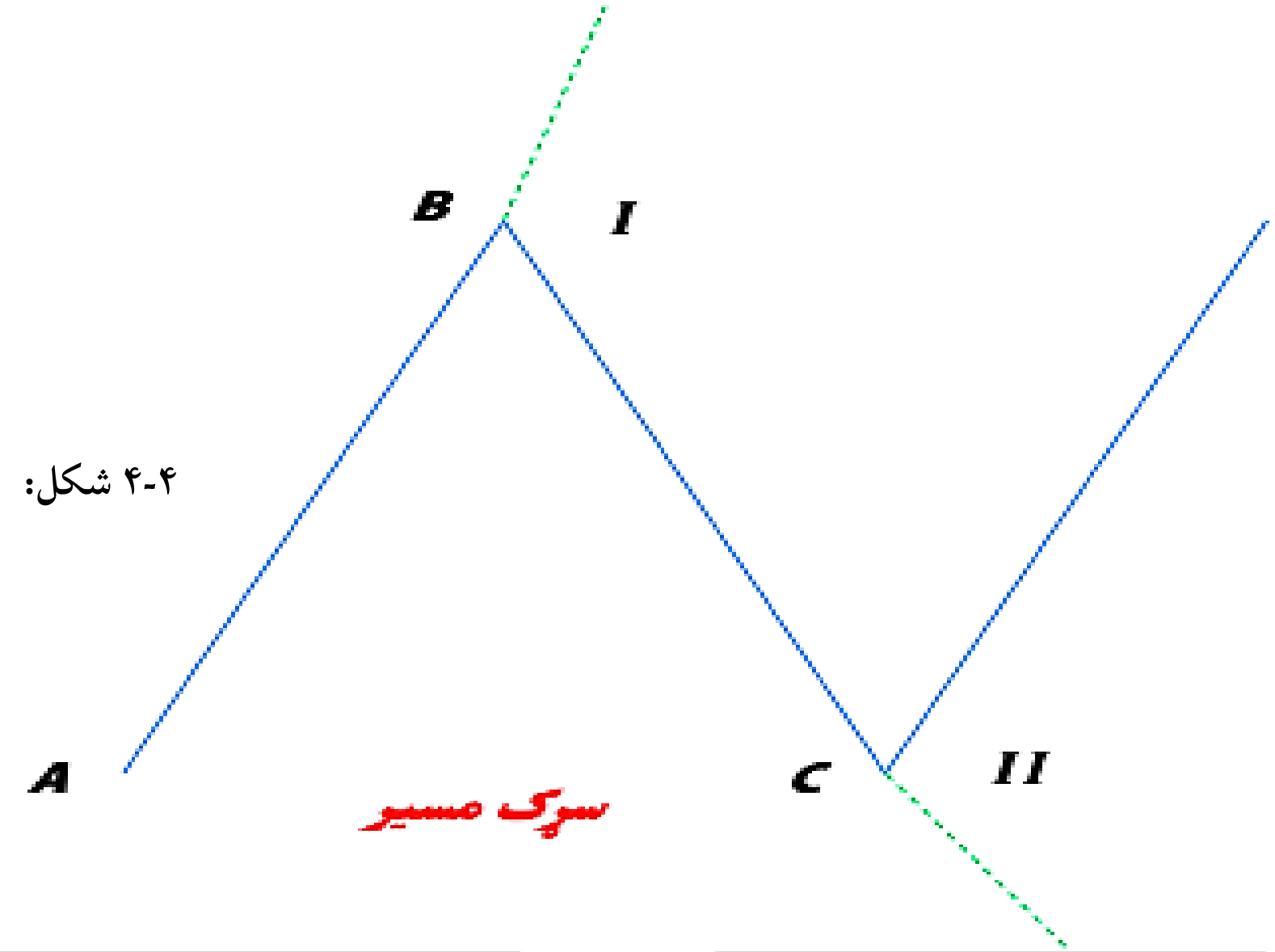

۴-۴ شکل:

b. مقدماتي سروې د عکسونو پواسطه

په هغه صورت کې چې ساحه پراخه وي او د سروې لپاره کم وخت ولرو په دې صورت کې مقدماتي سروې د عکسونو پواسطه صورت نيسي چې دا هوايي عکسونه يا عکاسي د طيارې په ذريعه صورت نيسي. د هوا څخه د عکس اخيستو په وخت کې عکسونه يو د بل د پاسه (Over Lop) (Side Lop) ددې سروې په ختميدو کې ټول عکسونه يو ځاي او يو مکمله نقشه په لاس راځي. په مقدماتي سروې کې بايد لاندې معلومات راټول شي:

1. نظر ور ټولو مسيرونو طول بايد ياداشت شي.
2. اصغري او اعظمي ميلان د هر يو مسير طول بايد په پام کې ونيول شي.
3. د خاورې نوعيت ترکيب د هر يو شي لپاره انتخاب شي.
4. هر مسير لپاره د کندنکارۍ او پرکارۍ حجم ياداشت شي.
5. د ټولو ياداشتونو سره يو ځاي د پلونو او پلچکونو تعداد د هر يوه مسير لپاره په ګوته شي.
6. د ساختماني موادو، کارګرانو او د ښښلو صحي اوبه ددې مسير لپاره په ساحه کې ياداشت شي.
7. ددې مسير ګټې لکه د تعليم او تربيه لپاره زراعتي، صنعتي تسهيلات په ګوته شي بيا وروسته نومورې معلومات د هر مسير لپاره راټول شي هر مسير يو د بل سره مقايسه شي اقتصادي او مصؤن ترين او لنډ مسير د جوړيدو لپاره انتخاب شي تر څو نومورې مسير وکولای شي د اوسيدونکي ټولي غوښتني چې په نومورې سړک څخه استفاده کوي رفع شي.

4. نهايي تفصيلي سروې (Detailed Survey)

دا ډول سروې د موقيعت د تعين د سروې په نوم هم ياديږي ددې لپاره چې مقدماتي سروې څخه وروسته او د مسير د انتخاب د تعيندو لپاره دا سروې اجراء شي او مکمل معلومات راټول شي په دې سروې کې د سړک مرکزي خط (Center Line) په نومورې ساحه کې د علامو او اشارو پواسطه په نښه شي او هره 30m په فاصله کې ميخونه ټک وهل کيږي همدا ميخونه د افقي ګولايانو

(c) ketabton.com: The Digital Library

لپاره د 30m فاصلي څخه په کمه فاصله کې وهل کيږي همدارنګه په هره نيم کيلو متره کې (Benchmark) تعينيږي له دې وروسته دقيقه ليول کارۍ صورت نيسي چې دا ليول کارۍ ډيره دقيقه وي ددې لپاره چې د کندنکارۍ او پرکارۍ حجم او د سړک معبرونه او نور جزئيات ټول ددې ليول کارۍ پواسطه استوار شي د سړک په طولي او عرضاني قطع په لنډو فاصلو سره په نظر کې ونيول شي توپوګرافيکي نماګاني لکه: سيندونه، کلي، ښارونه، واديګاني، غرونه د (Plane table, Eleva) پواسطه سروې کيږي او د خاورې مفصل تحقيقات بايد تر سره شي.

په ساحه کې د مرکزي خط تثبيتول (Location the Center Line of Road in the Field)

په ساحه کې د مرکزي خط د تثبيت لپاره بايد لاندې مرحلې تر سره شي:

1. د سړک د شروع نقطه (Start + 000) او د سړک د ختم نقطه د سړک په مسير کې د مقاطع توري يا نقطې لکه $PI1$, $PI2$, $PI3$ او نور د مقدماتي مطالعاتو لمخې انتخابيږي.
2. که چيرې شروع د نقطې سره نږدې کوم B.M (Bench Mark) موجود وي د شروع نقطې ارتفاع (Start + 00) د همغه (B.M) په استفادې سره پيدا کيږي. که چيرې (B.M) موجود نه وي نو يو فرضي (Bench Mark) انتخابوو د شروع نقطې ارتفاع د لاندې معادلې پواسطه پيدا کوو.

$$Start + 00\ Eleva\,(B \cdot M) = HI - Staff\ Reading$$

3. 0 + 00 شروع نقطه کې ترانزيت ته موقيعت ورکوو وروسته د ليول کارۍ څخه د PI_1 د نقطې د شروع څخه افقي فاصله تر PI_1 او PI_1 نقطې (د سړک مسير) څخه تر شروع نقطې پورې د سټيډيا پواسطه محاسبه کوو او د هغه پواسطه قيمت پيدا کيږي او د نوموړې فاصلې دو طرفه شريد پواسطه اندازه کيږي او د هغه پواسطه قيمت پيدا کيږي.

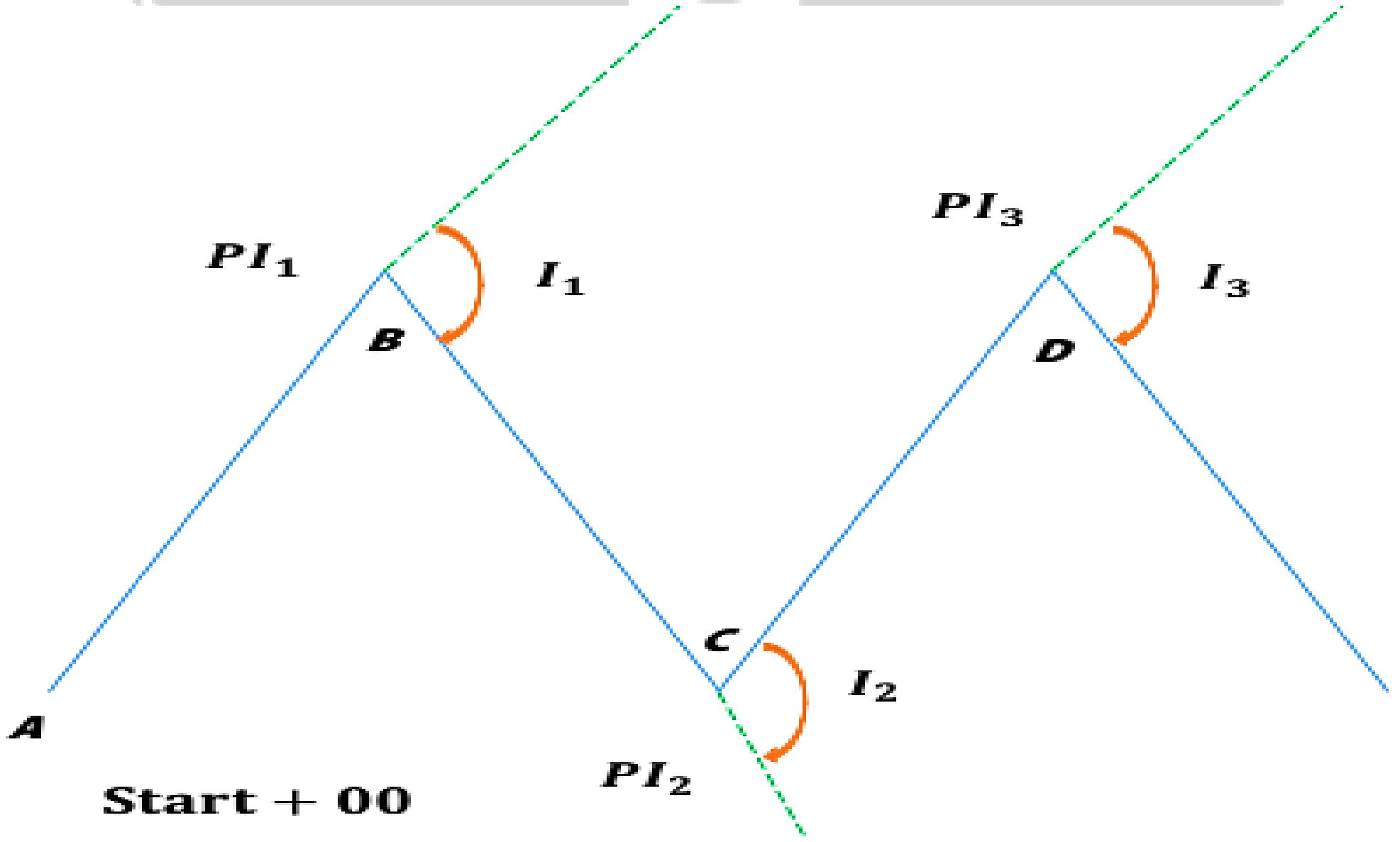

۴-۵ شکل:

4. ترانزيت د $PI1$ نقطې ته انتقالوو او وروسته د ليول کارۍ څخه د A نقطې ته موازي توجه کوو په داسې حال کې چې افقي زاويه صفر وي ترانزيت ته د هغه دوران ورکوو تر څو د AB خط په امتداد منطبق شي او وروسته د ترانزيت (Upper Screw) پاسنۍ ساختمان خلاصوو او لانديني ساختمان (Lower Screw) بايد وتړل شي او ترانزيت د $PI2$ نقطې ته انتقالوو، او وروسته د ليول کارۍ څخه $PI2$ په طرف توجه کيږي په داسې حال کې افقي زاويه صفر وي

ترتيب او ليکنه: سيد تيمورشاه سادات

(c) ketabton.com: The Digital Library

ترانزیت ته دوران ورکوو تر څو د Be خط په امتداد منطبق شي، وروسته ترانزیت ته تر هغه وخته پورې دوران ورکوو چې $PI3$ نقطه د دید په خط باندې راوړل شي او $PI2$ د انحراف زاویه اندازه کوو او همدا عملیه د مسیر تر ختمیدو پورې تکرار وه.

5. د تثبیت شوي مرکزي خط ستیشنونه په معینو فاصلو 100m, 150m, 250m, 500m مترو سره چې د اراضي نوعیت او حساسیت په ډول پورې ارتباط نیسي تثبیت شوي نقطي د لرگیو میخونو (Stakes) پواسطه په نښه کیږي او د نوموړي مسیر په امتداد سکتگي (مات شوي) محلات یا د گولایانو تقاطع نقاط د ستیشنونو پواسطه تثبیت کیږي.
6. دا چې د وسایطو تیریدل د $PI1$ او $PI2$ د تقاطع څخه مشکل دي یعني په ټولو نقطو کې افقي جهت تغیر کوي باید افقي گولایي د شروع او ختمیدو نقطي شکل (Stakes) پواسطه د ځمکي پر مخ په نښه شي.
7. افقي گولایاني چې په اوله مرحله کې ډیزاین شوي وي او خط اندازي شوي طرفونه د (Stackes) پواسطه د ځمکي پر مخ په نښه کوه.
8. د مسیر د شروع څخه د خط اندازه شوي مسیر د ختمیدو پورې پروفیل لیول کارۍ اجراء کیږي تر څو د مختلفو نقاطو ارتفاعات د مسیر د پاسه پیدا شي.
9. عرضي لیول کارۍ (Cross-Section Leveling) د پروفیل لیول کارۍ سره موازي چې په اوله مرحله کې توضیح شوي اجراء کیږي د پروفیلي لیول کارۍ څخه وروسته په پنځم ستیشن کې لیول ته موقیعت ورکوي. د مرکزي خط چپ او ښۍ خواته په جگو او ټیټو ساحو کې 60 , 30 , 10 , 5 مترو په فاصله سره چې مشترک عرض او د اراضي په نوعیت او د ساحي د کار د درجي په حساسیت پورې اړه لري اجراء کیږي.
10. د مسیر پروفیل د نقشي د پاسه سموو او د سړک مسیر خط دا ډول انتخابوو تر څو چې د کندنکارۍ او پرکارۍ تر ممکن حد پورې سره مساوي او په عین وخت کې د تثبیت د خط میل اعظمي میل د خط څخه زیات نه وي په استثنایي (خاص) حالاتو کې نظر په ساحوي شرایطو سره کولای شوه د مسیر خط اعظمي میل څخه زیات انتخاب کړو چې د استثنایي میل په نوم یادیږي.
11. عرضاني لیول کارۍ څخه په استفادي سره عرضي مقطع گانۍ ترسمیږي د کندنکارۍ.

Crown Point نقطي

په طولاني ډول دا د سړک د منځ لوړه نقطه ده چې سړک یوې او بلې خواته ترې میل لري.

کراون (Crown)

د سړک د سطحي په مرکزي قسمت کې په محدب شکل د یو لوړوالي لرونکي وي چې دغه لوړوالي یا لوړترینه نقطه د کراون په نوم سره یادیږي.

د سړک پروژه (High Way Project)

په عمومي صورت سره سړک جوړوني پروژه په لاندې دوو برخو سره ویشل کیږي:

1. د سړکونو او عمومي شاهراؤ نوي پروژې
2. د پروژې (Alignment) تکرار او ډیزاین او یا (Reconstruction)

(c) ketabton.com: The Digital Library

1. د شاهراه نويو پروژو د کار مختلف مراحل

1. سروې کارونه (Survey Works)

چې په هغه کې د نقشي مطالعې انکشافي سروې مقدماتي سروې او موقيعتونو سروې شاملي دي ددې سروې نه مخکې طولاني مقطع (Length-Section) عرضي مقطع (Cross-Section) او نور ترسيمات او نقشي بهتر کيږي يا ځمکي تخميني کارونه او نور ساختماني مواد د هندسي ستندردونو لمخې محاسبه کيږي.

2. مواد (Materials)

په دې مرحله کې د سړک طبقي خاوره امتحان او کلاس بندي کيږي او نور هغه ساختماني مواد چې د سړک په جوړولو کې د هغه څخه استفاده کيږي امتحان شي.

3. ډيزاين (Design)

ډيزاين عمودي او افقي منحني، د ديد ساحه، اعظمي جگوالي د سړک، د سړک معبرونه، د سړک جوړونې د اصولو لمخې ډيزاين کيږي د کندنکارۍ استنادي ديوالونه د خاورې نوعيت تعين کيږي نظر د هغه حجمونو ته محاسبه صورت نيسي.

4. ځمکني کارونه (Earth Works)

په دې مرحله کې کندنکارۍ او پرکارۍ په حتمي ډول صورت نيسي د ساختماني ايجاباتو (قبلولو) لمخې په پرکارۍ کې د سړک ساحه د نازکو طبقو په شکل صورت نيسي او هره طبقه بايد په صحيحه توگه متراکم شي او بيا وروسته له هغه بله طبقه همواره شي هغه خاوره چې د هغه څخه په پرکارۍ کې استفاده کيږي بايد مناسب رطوبت ولري تر څو چې متراکم شي بهتره ده چې مخکې د پخيدو څخه حداقل يو باران بايد په سړک باندې وووريږي.

5. د سړک ساختمان (Pavement Construction)

دا مرحله د کبنتني طبقي او د سړک پر مخ باندې د فرش (Wearing Course Base, Sub base Course) څخه عبارت دي.

6. کنترول (Construction Control)

د هر ساختماني مرحلي د کنترول لپاره ډير کوشش وشي چې هره برخه امتحان شي تکميل شوي سطحي د ناهمواري له کبله کنترول شي.

2. د سړک د پروژي تکرار (Alignment) او يا ډيزاين مجدده احياء

په لاندې حالتو کې د مسير د پاره نوي ډيزاين ضروري دي:

1. د سړک عمودي او افقي هندسي شکلونه تهيه کول د لا ښه والی په خاطر .
2. د سړک هغه برخه چې د موسمي سيلابونو او د اوبو د جريان له وجي د خطر سره مخامخ وي لوړه شي.
3. د ضعيفو او کم عرض پلونو پر ځاي دي لوي عرض لرونکي او عصري پلونه جوړ شي د پلونو د تعين له امله حتماً په ساحه کې لازم سهولتونه رامنځته کيږي او د سړک حالات د کيفيت په لحاظ لوړيږي.
4. د ريل گاډی د لاری تيريدل هوايي پلونو په شکل او يا د موټرو د زيرزميني په شان جوړ شي.
5. د ښارو د منځ څخه د تراکم کيدلو مخنيوي.
6. د سوق الجيشي (ستراتيژيک) د ضرورت په خاطر.

(c) ketabton.com: The Digital Library

7. که چیري د کوم نوي بند د جوړېدو له امله د سړک یوه برخه په اوبو کې عرقه شي د سړک په (Alignment) په تعین کې د ضرورت احساس کیږي.

د سړک د مسیر د تعین مراحل

1. اکتشافي (پلټنې) سروې دی اجراء شي.
2. موجوده سړک دی سروې شي او موجودو ساختمانونه د سړک په اوږدو کې یاداشت شي.
3. د موجوده مرکزي خط د پاسه دی لیول کارئ اجراء شي طولي او عرضي قطع دی جوړې شي.
4. د خاورې سروې دی د سړک په مسیر اجراء شي د خاورې صنف بندي معلومه شي او د سړک (Sub grade) دی په مناسب اندازه انتخاب شي.
5. د نوي مسیر طرحه د اقتصاد له کبله او د هغه د قابلیت تطبیق د نه مطالعې لاندې ونیول شي په هغه ځایو کې چې نوي مسیر د شکل سره مخامخ کیږو باید اضافي مطالعات تر سره شي او وروسته له دې مشاهداتو څخه چې نوي مسیر نظریه کیدل په نښه او په هندسي اشکالو دی ډیزاین شي.
6. د نوي مسیر عرضي او طولي قطع دی ترسیم او تهیه شي.
7. ځمکني کارونه د نوي سړک په امتداد کې اجراء شي او د هغه (Sub grade) دی تهیه شي د پلونو او پلچکونو ساحي دی نښه او سروې د ترتیب او په مناسبه توګه دی ډیزاین شي.
8. نوي مسیر د مرکزي خط د (Stacks) پواسطه نښاني شي او د نوي مسیر په تعین کې دی کوشش وشي تر څو د سړک د ډیرو برخو څخه اعظمي استفاده وشي.
9. د سړک مقطع چې په هندسي توګه ترسیم شوي باید ولیدل شي تر څو ډیر کم قیمت په لاس راشي.
10. بالاخره موجوده سړک وروسته د پخوالي څخه د یو نوي سړک په توګه د استفادي لاندې ونیول شي.

لاندې نقشې د سړک په تجدید (Re Alignment) کې ترتیب کیداې شي

1. طولاني قطع (Length-Section) چې د ځمکي د طبیعي سطحي د سړک نوي او موجوده سطحه په ګوته کوي.
2. د ساحي توپوګرافیک نقشه چې د ځمکي د طبیعي شکل او طرحه سوي سطحه په توګه موجود وي.
3. عرضاني قطع (Cross-Section) د موجوده او نوي سړک په هموارو ځمکو په هر 50m کې اخیستل کیږي د نوي او موجوده سړک راپور په ګوته کیږي.

هغه نقاط چې د ښهري سړکونو په تعین کې د نظر لاندې نیول کیږي:

1. تر ممکنه حده کوشش وشي ښاهراؤو ته د استوګنو سیمو څخه انحراف ورکړای شي.
2. که چیري د استوګنو سیمو څخه د شاهراؤو انحراف ممکن نه وي یا سړک لوړ او یا د نورو فرعي سړکو پواسطه عبور (تېرېدنه) ورکړای شي.
3. په ازدحامي (ګڼه ګوڼه) سړکونو کې پیادرو لارئ د موټرو برخي څخه په جلا توګه جوړې شي.
4. ازدحامي لرونکي سړکونه د یو طرفه جادي په شکل جوړ شي.
5. په خاصه توګه د عمومي سړک ته د داخلیدو څخه ډډه وشي ځکه په همدې منظور نور سړکونه د عمومي سړکونو سره موازي د خلکو د استفادي لپاره جوړ شي نو باید په مناسب ځاي کې وصل شي.

(c) ketabton.com: The Digital Library

6. هغه عامي وداني چې موټر زيات لري بايد د هغه پارکينګ لپاره اسانتياوي د سړک څخه ليرې جوړ شي.
7. په هغه ځايونو کې چې عبوري سړکونه د عمومي سړکونو سره د اتصالي سړکو پواسطه يو ځاي کيږي بايد يو ځانګړې درجه رامنځنه شي څکه چې عبوري سړکونه د عمومي سړکونو سره د اتصالي سړکونو (Linking Roads) پواسطه يو ځاي کيږي.
8. په هغه ځايو کې چې د لويه درجه طبقه د اقتصادي مسايلو په بنياد او يا ممنوعه ساحو لمخې ممکن نه وي نو دوراني ترافيک د عبوري پياده رونو سره يو ځاي ترافيکي جزيري (Channali Zing Island) پواسطه تنظيم شي د ترافيکو حرکت د اشارو پواسطه (اشاره چې په اتومات ډول کار کوي) ترسيم شي.
9. د ديد کافي ساحه بايد آمده شي (Sight Distance).
10. مدرسي، مکتبونه، پوهنتونونه، روغتونونه يا ورزشي ميدانونه بايد د عمومي سړک څخه ليرې جوړ شي.
11. عامه خدمتونو لپاره توقف ځايونه بايد په مناسب ځاي جوړ شي.
12. د سړک عمومي نښاني د کوڅي نومونه او نور معلوماتي پوسټري دی په واضح ځايونو کې نصب شي تر څو د هغه څخه په اساني سره استفاده وشي.
13. لازمه رڼا بايد تهيه شي تر څو چلوونکي بيدون د څراغو څخه تګ راتګ وکړي.
14. د پوسټرونو او عمومي اعلاناتو په رابطه کې دی ډير کوشش وشي چې عمومي سړک ته ډير نږدې نصب نه شي تر څو چلوونکي د هغه د توجو په وجه د مالي او ځاني تاوانونو رامنځته کيدو سبب ونه ګرځي.

د سړک د پروژې ترسيم (High Way Project Drawing)

د شاهراه د يو لويې پروژې ترسيمات په لاندې توګه اجراء کيږي:

1. (Key Map Plan)

دا نقشه ستری مهمي نقطي په ګوته کوي چې د طرحه شوي سړک ليرې خواته قرار لري او يو د بل سره وصل شي ددې نقشي مقياس کولای شوه چې د سړک د طول په تناسب ترتيب ورکړو.

2. (Index Map)

دا پلان د توپوګرافيکي ساحي نما په ګوته کوي ټول طبيعي او جوړ شوي ساختمانونه د سمبول په شکل ښودل کيږي ددې نقشي مقياس کولای شو د ساحي د مساحت په اساس تعين کړو.

3. (Preliminary Survey Plan)

دا پلانونه او مقرر الايمنټونه (تکراري مسير) (Alignment) په ګوته کوي په دې پلان کې د توپوګرافيکي مهم شکلونه د خاورې حالت هندسي شکلونه بايد وښودل شي ددې نقشي مقياس او پلان $1Cm = 40m$, $100m$ وي.

4. (Detail Plan)

دا پلان انتخاب شوي (Alignment) په ګوته او کانټور (طرحه) لاينونه ترسيم کيږي ټول موجوده اشکال د هندسي اشکالو جزئيات لکه ساختماني ګردي ګولايي شعاع او نور بايد د هغه د پاسه په واضح ډول وښايي.

5. (Longitudinal Section)

که چيرې د کوم نوي بند د جوړيدو له امله د سړک يوه برخه په اوبو کې غرقه شي د سړک په (Alignment) په تعين کې

(c) ketabton.com: The Digital Library

عمق (ژوروالی) او د پرکارۍ ارتفاع د لیول کارۍ جزئیات او موقیعتونه باید واضح شي.

6. (Cross Section)

عرضاني د قطع مقطع په هرو 100m کې رسمیږي همدارنګه په ټولو هغو نقطو کې چې تصادفي تعین محسوس کیږي یا منځته راځي باید واخستل شي همدارنګه هغه نقاط یا ځایونه چې صعب العبور یا غرني منطقي وي نوموړي عرضاني مقطعي نږدې نږدې فاصلو په اندازه نیول کیږي.

عرضي مقطع $1cm = 2m\ ,\ 2.5m$ وي

عرضي مقطع د دایمي عرضونو لپاره تمدید کیږي

7. (Land Aquisition Plan)

دا پلان د سروې د ترسیم لمخې تهیه کیږي دا ټول هغه جزئیات چې د طول په نهایي مسیر باندې قرار لري ښایي او هغه ځمکې چې د دولت لخوا استملاک شوي د هغه قیمتونه خپلو مالیکانو ته وسپارل شي. دا پلان په مقیاس د 1Cm = 40m یا له دې مقیاس څخه باید کوچني رسم شي.

8. (Detailed Design)

د سنګ کارۍ نقشه (Drawing) لکه پلچکونه 1cm=1m په مقیاس سره ترسیم شي.

د سنګ کارۍ جزئیات باید په جدا توګه تهیه شي د سیندونو او ویالو عرضي مقطع باید 1Cm=10m په مقیاس رسم شي.

ضروري یاداښت

څرنګه چې موږ درې ډوله مقیاس لرو چې د هغه پواسطه موږ کولای شو یوه نقشه لویه کوچني بالاخره په طبیعي شکل سره رسم کړو نو لومړی باید د ساختمان هغه موقیعت چې اعماریږي سروې شي بیا د هغه ځای مساحت یعني طول او عرض په تناسب مقیاس ته ترتیب ورکړل شي موږ هیڅکله نه شو کولای چې لوی مقیاس د کوچني مقیاس په ځای او کوچني مقیاس د طبیعي مقیاس په ځای وکارو ددې په خاطر چې موږ مقیاس او نقشي ترسیم اصولي او تخنیکي شکل ځان ته غوره کړي باید هر مقیاس په خپل ځای کې موقف ولري.

(c) ketabton.com: The Digital Library

د څلورم فصل پوښتنې

لاندې پوښتنو ته ځوابونه پیدا کړئ:

1. مسیر واضح کړئ؟
2. په تپو لرونکو سیمو کې د سړک مسیر لپاره خصوصي ملاحظات واضح کړئ؟
3. انجنیري سروې څو مرحلې لري واضح یې کړئ؟
4. په ساحه کې د مرکزي خط تثبیتول واضح کړئ؟
5. د سړک جوړونې پروژه پر څو برخو ویشل شوي ده واضح یې کړئ؟
6. د سړک د مسیر د تعین مراحل واضح کړئ؟
7. کومې نقشې د سړک په تجدید (Re Alignment) کې ترتیب کیدای شي واضح یې کړئ؟
8. هغه نقاط چې د شهري سړکونو په تعین کې د نظر لاندې نیول کیږي واضح یې کړئ؟
9. د سړک د پروژې ترسیم واضح کړئ؟
10. هغه فکتورونه چې د سړک د مسیر انتخاب کنترولوي واضح یې کړئ؟

(c) ketabton.com: The Digital Library

پنځم فصل

د سړک ساختماني مواد High Way Materials

د سړک د بستر خاوره (Sub grade Soil)

د سړک سازي په چارو کې د سړک لاندینۍ طبقه فوق العاده مهمه ده ځکه چې د سړک اساس او تهداب دي چې د سړک ټول وزن تحمیل کوي او باید په هر ډول اقلیمي شرایطو کې مقاومت ولري او د طبقې خاوره باید د سړک جوړیدلو نه مخکې ټپک کارۍ (Compact) وشي. د سړک د جوړیدو څخه مخکې د سړک نوعیت او د بستر د طبقې مقاومت د (Alignment) په امتداد کې مطالعه شي غیر له هغه به په راتلونکي کې به زیاتي ستونزي رامنځته کړي. که چیري د سړک یو ځاي یو ټوټه نشست وکړي دا معنی لري چې لاندې طبقې په سمه توګه نه دي ټپک شوي.

د سړک په جوړونه کې د سړک د بستر طبقه (Sub grade) طبقې خاوره باید لاندې خواص ولري:

1. دایمي مقاومت ولري.
2. فشار ناپذیره وي.
3. د دانو تقسیمات او د هغه د سایز بنه والی.
4. په اسانه توګه ټپک کارۍ شي.

هغه خاورې او مواد چې د سړک د بدني ساختمان لپاره استعمالیږي:

(1) تیږي لرونکې خاورې او جغل ***(2)*** سنګپلي خاورې او شګي ***(3)*** خاوره لرونکې شګي

خاوره په لاندې څلورو ګروپو ویشل کیږي:

1. جغل Gravel
2. شګه Sand
3. سیلت Silt
4. کلې Clay

د خاورې خواص

د خاورې خواص د (Surface Texture)، کیمیاوي ترکیب (Chemical Composition)، شکل (Shape)، او اندازې (Size)، پوري ارتباط نیسي.

د خاورې لاندې خواص باید تر مطالعې لاندې ونیول شي:

1. د خاورې درجه بندي Gradation
2. د خاورې رطوبت Water Content
3. د آبدارۍ حدود Consistency Limits
4. د خاورې کثافت Unit Weight or Density

د خاورې د کار کولو قابلیت (ځانګړتیاوي)

1. د مختلفو اقلیمي شرایطو په مقابل کې مقاومت ولري او مستحکمه پاتې شي.

(c) ketabton.com: The Digital Library

2. دايمي مقاومت ولري.
3. فشار نه قبلوونکې وي (incompressible).
4. د دانو د تقسیماتو او ښه سایز لرونکې وي.
5. په آسانۍ سره د تپک کولو قابلیت ولري.

د خاورې د دانو د اندازي تحليل (Grain Size Analysis)

د خاورې ترکیب د مختلفو سایزونو لرونکې وي چې د میخانیکي تحلیل په واسطه کولای شو هغه تحلیل کړو. نسبتاً لویې دانې د غلبیل په واسطه او کوچنې دانې د رسوب (Sedimentation Analysis) په واسطه کولای شو تحلیل کړو چې د رسوب تحلیل په دوو طریقو اجراء کیږي یو د هایدرامتر په واسطه او بل د Pipette Method په واسطه.

د نرمي درجه او یا د خاورې د آبداری حالت (Soil Consistency)

د خاورې خواص نظر د اوبو فیصدي ته تغیر کوي. د اوبو فیصدي چې خاوره د یو حالت څخه بل حالت ته اړوي د خاورې د آبداری د حدودو یا د خاورې د نرمي په واسطه تشریح کیږي مگر د خاورې د آبداری د حدودو فیصدي په لابراتوار کې د اتربرک لمتس (Atterberg Limits) د امتحان په واسطه صورت نیسي.

د اوبو زیات مقدار د ذراتو ترمنځ د سریښیدني د کموالي باعث گرځي له همدې کبله دي چې په دې حالت کې خاوره د مایع په شکل په آساني سره حرکت کوي هر څومره چې د اوبو مقدار کمیږي په همغه اندازه د ذراتو ترمنځ سریښیدنه زیاتیږي او سرعت یې کمیږي. د اوبو د فیصدي په تغیر سره کولای شو چې خاوره د مایع، نیمه جامد او جامد په شکلونو واړوو. دغه خاصیت یوازې د کلې یا سریښ لرونکې خاورې لپاره د اهمیت وړ دي او سلیټ او ریگ بیدون د سریښ (No Cohesive) څخه دي.

د خاورې د آبداری حالت داخلي اصطکاک او مقاومت د جریان په مقابل کې تشریح کوي او یا په بل عبارت د خاورې د سیلان (Flow) حالت تعینوي. که د خاورې یوه نمونه په نظر کې ونیسوه چې خمیرمانند حالت ته ورسیږي چې د آبداری په یو معین مقدار سره د مایع د حد په نوم (Liquid Limit) په نوم یادیږي وروسته له دې د وچیدو په صورت کې د پلاستیک حالت (Plastic Stat) ته انتقالیږي چې د مایع په شکل جریان نشي کولي. پلاستیک د مادې هغه حالت ته ویل کیږي چې د فشار په تطبیق سره په هغه کې دایمي تغیر شکل رامنځ ته شي. د پلاستیک په حالت کې کولای شو چې بیدون د درز د تولید څخه خاورې ته شکل ورکړو چې دا حالت صرف د کلې لپاره امکان لري د هغه سبب د خاورې د مجاورو دانو ترمنځ د اوبو د نازکې پردې موجودیت دي چې د شکل نیونې امکان خاورې ته ورکوي. د خاورې په نوري وچیدنې سره خاوره د پلاستیک حالت له لاسه ورکوي، په نمونه کې درزونه پیدا کیږي چې د پلاستیک د حد (Plastic Limit) په نوم یادیږي چې وروسته خاوره نیمه جامد حالت نیسي او د شکل نیونې وړتیا له لاسه ورکوي.

که د وچیدنې پروسه نوره هم دوام پیدا کړي خاوره د جامد حالت (Solid Stat) ته رسیږي چې له دې حالت څخه وروسته د کتلې حجم یا د اوبو کمول هم ثابت پاتې کیږي او د هغه د رنگ د تیاره والی څخه هم کمیږي چې دا حالت د انقباض د حد (Shrinkage Limit) په نوم یادیږي.

د خاورې د آبداری حدود نظر د حالت تغیر ته د لاندې دریو آزموینو په واسطه اجراء کیږي:

1. د مایع حد د آبداری د فیصدي مقدار Liquid Limit
2. د پلاستیک حد د آبداری د فیصدي مقدار Plastic Limit

(c) ketabton.com: The Digital Library

.3 د انقباض حد د آبدارۍ د فیصدي مقدار Shrinkage Limit

د خاورې د آبدارۍ دغه حدود په لاندې شکل کې واضح شوي دي:

د خاورې د نرمۍ او د آبدارۍ د حدودو د مفکورې څخه د خاورې په پیژندنې او صنف بندۍ کې استفاده کیږي. د مایع حالت او پلاستیک حالت د اوبو د فیصدي ترمنځ فرق د Plasticity Index په نوم یادیږي او د PI په حروفو ښودل کیږي.

$PI = LL - PL$ PI لاندې مفهوم ارایه کوي:

.1 په خاوره کې د کلې د مجودیت څخه نماینده ګې کوي د PI لوړ قیمت د کلې زیات مقدار ښیې.

.2 بیدون د حجم د تغیر څخه د شکل نیوني قابلیت ښیې.

.3 د صنف بندۍ لپاره معلومات ارایه کوي.

په پورته معادله کې که چیرې PL مساوي یا لوی له LL څخه شي د PI قیمت صفر کیږي او خاوره بیدون له پلاستیکه Non Plastic شمیرل کیږي.

د صنف بندۍ دوه طریقې د PI او اتربرګ لمتس په اساس په لاندې جدول کې ښودل شوي دي:

Plasticity Index	د خاورې خواص	د خاورې نوع	Cohesiveness
0	Non Plastic	Sand	Non Cohesive
< 2	Low Plastic	Silt	Partly Cohesive
2 – 17	Medium Plastic	Silty Clay	Cohesive
> 17	High Plastic	Clay	Cohesive

هغه آزموینې چې د خاورې لپاره ډیرې مهمې دي په لاندې ډول دي:

.1 د خاورې د کثافت او رطوبت ترمنځ د اړیکو د معلومولو آزموینه

.2 د California Bearing Ratio آزموینه

.3 د پلاستیک حد د معلومولو آزموینه

.4 د مایع حد د معلومولو آزموینه

.5 د انقباض حد د معلومولو آزموینه

.6 د خاورو د کثافت د معلومولو آزموینه

سیمنټ لرونکې خاوره (Soil Cement)

د تهدابونو په خاوره کې سیمنټ هم استعمالیږي تر څو محکم او پایدار شي. لکه د سړک په طبقاتو، د ودانیو په تهدابونو او داسې نورو ساختمانونو کې سیمنټ لرونکې خاوره چې د (Cement-Stabilized Soil) په نامه هم یادیږي د خاورې، سیمنټو او اوبو د مکس کولو او تخته کولو څخه لاسته راغلې نسبت د خاورې اندازې ته په نوموړې مخلوط کې د سیمنټو اندازه د 5-10% پورې

(c) ketabton.com: The Digital Library

وي. په عمومي توګه نوموړي مواد د سړک په ابتدايي طبقاتو کې ډېر استعماليږي. د سيمنټ لرونکې خاوره د طبقې ضخامت په مختلفو فکتورونو پورې اړه لري لکه د موټرو او ترافيکو شمير، د سړک د ښکتنی طبقې (Sub-grade) نوعه، د سړک پاسنی قير لرونکې طبقه (Wearing Course) او داسې نور. مګر عموماً د نوموړي طبقې ضخامت د لسو څخه تر شلو سانتي مترو (10-20 Cm) پورې وي.

جغل (Aggregate)

جغل د سمينټ کانکرېټو او اسفالټ کانکرېټو د اساسي موادو څخه دي خصوصاً په سړک کې چې د سړک د ټولو موادو تقريباً 90% جغل تشکيلوي. د جغل خواص د هغه تيږې پورې مربوط دي چې د هغه څخه تهيه کيږي. د سيند جغل چې تر استفادې لاندې نيول کيږي ښوي وي او معمولاً د رسوبي تيږو له جملې څخه وي. جغل د مقاومت له نظره په دوو برخو تقسيم شوي دي:

1. سخت جغل (Hard Aggregate)

هغه جغل چې د بزالت، ګرانيت او سليت د تيږو څخه په لاس راځي سخت جغل دي او په وسطي او د فرش په طبقاتو کې ورڅخه استفاده کيږي.

2. نرم جغل (Soft Aggregate)

هغه جغل چې د مورم، کنکر، شيل او د پخو خښتو د ټوټو څخه لاسته راځي نرم جغل دي چې په سړکونو کې د هغه څخه کمه استفاده کيږي او يا د سړک په لاندينيو طبقو کې ورڅخه استفاده کيږي.

جغل نظر د دانو سايز (Grain Size)، شکل (Shape)، ساختماني اجزاؤ (Texture) او درجه بندي (Gradation) ته مشخص کيږي.

د جغل درجه بندي د غلبيل په واسطه صورت نيسي. جغل بايد پاک، سخت، قوي، بادوامه او د سوليدو په مقابل کې مقاومت ولري.

د جغل خواص (Properties of Aggregate)

1. **مقاومت (Strength):** د هغه عراده جاتو وزن چې په سړک تيريږي راتيريږي فشار توليدوي او دغه فشار په ترتيب سره د سړک په ټولو طبقاتو تاثير کوي، بناءً جغل او ټول هغه مواد چې په سړک کې ورڅخه استفاده کيږي بايد د توليد شوي فشار په مقابل کې مقاومت وکړي.
2. **سختي (Hardness):** هغه جغل چې په سړک کې ورڅخه استفاده کيږي بايد د سوليدلو په مقابل کې مقاومت ولري ځکه کله چې عراده جات د سړک په سر تيريږي يو پر بل سوليږي، هغه جغل چې د ګرانيت او سليت تيږو څخه تهيه کيږي د سوليدو په مقابل کې د کافي مقاومت لرونکې دي.
3. **سفتي (Toughness):** نرم او ضعيفه جغل د عراده جاتو د وزن په مقابل کې ټکان خوري او د زنځير لرونکو ټيرونو په مقابل کې کم مقاومت لري بناءً جغل بايد د پورته عواملو په مقابل کې مقاومت وکړي چې د جغل دا خصوصيات د جغل د سفتي په نوم ياديږي. او يا په بل عبارت د عراده جاتو د تصادفي قوو په مقابل کې د جغل مقاومت د جغل د سفتي په نوم ياديږي.
4. **کيمياوي او فزيکي مقاومت (Soundness):** هغه جغل چې په سړکونو کې استعماليږي بايد د حرارت د درجې د تغير، واورې او باران او نورو په مقابل کې مقاومت ولري او يا په بل عبارت د کيمياوي او فزيکي تغيراتو، د حرارت د درجې تغير، واورې او باران په مقابل کې د جغل مقاومت د هغه د کيمياوي او فزيکي مقاومت په نوم ياديږي.

(c) ketabton.com: The Digital Library

5. د جغل د دانو شکل: جغل چې د سړک په دوام او ستحکامیت کې عمده رول لري معمولاً په لاندې شکلونو پیدا کیږي:

- ګرد جغل
- مکعب شکله جغل

پورته دوه نوعې جغل د کانکریټي سړکونو په جوړولو کې استعمالیږي او د قناعت بخش مقاومت لرونکي دي.

- **زاویه لرونکي جغل:** چې دا جغل معمولاً په قیر سړکونو کې استعمالیږي.
- **هموار او اوږد جغل:** ددې جغل مقاومت کم دي او په سړکونو کې ورڅخه استفاده نه کیږي.

د جغل د خواصو او د مختلفو قواو په مقابل کې د هغه د مقاومت د معلومولو لپاره په لابراتوار کې ورباندې مختلف ټیسټونه اجراء کیږي.

د سړک د سطحي طبقې مواد

قیر (Bitumen)

خلکو له پخوا زمانې قیر پیژندل او د هغه څخه یې د سړک جوړونې په کارونو کې استفاده کوله دغه مواد د اوبو ضد مصالحې په حیث 3800 کاله د میلاد څخه د مخه پیژندل شوي وو او ورڅخه استفاده کیدله. د قیرو ابتدایي منبع حوضونه او جهیلونه وو مګر د قیر اصلي منبع خام تیل دي. په مختلفو مالکو کې قیر د منفذ لرونکو تیږو لکه ریګي او د چونې تیږو څخه په لاس راوړې چې دا ډول قیر ډیر قیمته تماميږي او لږ ورڅخه استفاده کیږي.

زیاتې نظریې موجودې وې قیر د پطرولو څخه جوړیږي ولې اوس قبوله شوي ده چې دا مواد د مړو شوو بحري حیواناتو څخه تشکیل کیږي. عضوي مواد د کیمیاوي تغیراتو له اثره په هایدرو کاربن تبدیلیږي او په نتیجه کې خام تیل منځته راځي.

په ځینو مالکو کې قیر او اسفالټ که مصنوعي وي او که طبیعي یو شي ګڼي او کوم فرق نه ورکوي لکه امریکا او نور. په نورو مالکو کې د هندوستان په شمول قیر چې تولید کیږي که چیرې نور مواد ورسره ګډ نه وي د قیر یا (Bituminous) په نوم یې یادوي.

څرنګه چې د سریښیدو قوي خاصیت لري او همدارنګه د اوبو د نه تیریدو خاصیت هم لري له همدې امله د سړکونو په جوړولو کې یوه مهمه ماده شمیرل کیږي او د ګاز، مایع، جامد او نیمه جامد په شکلونو پیدا کیږي.

قیر داسې تعریف کولې شو:

قیر (Bitumen) د هایدرو کاربن موادو څخه عبارت دي چې په طبیعي شکل په حوضونو او جهیلونو کې او د طبیعي ذخیرو په شکل په منفذ لرونکو تیږو او د چونې په تیږو کې پیدا کیږي او هم په مصنوعي شکل د پطرولو د تصفیې په نتیجه کې تولید کیږي. د طبیعي قیرو لویه منبع په وینزویلا کې قرار لري. د قیرو ترکیبي اجزاوې په لاندې ډول دي:

- **Asphaltens:** د کوچنیو ذراتو څخه عبارت دي چې د Resins په نوم مادې په واسطه پوښل شوي دي.
- **Resins:** د غلیظې مادې څخه عبارت ده چې قیرو ته د چسپش او ارتجاعیت خاصیت ورکوي.
- **Oil:** تیل د قیرو غلظت کنترول کوي، هر څومره چې د قیرو د تیلو اندازه زیاته وي په همغه اندازه قیر رقیق وي.
- **Asphalt:** هغه قیر چې د منرال سره مخلوط شوي وي د اسفالټ په نوم یادیږي. د طبیعي اسفالټو ذخیره هم پیدا کیږي چې د سنګي اسفالټو په نوم یې یادوي.

(c) ketabton.com: The Digital Library

د مصنوعي قير توليد

د مصنوعي قير د توليد لپاره مختلفې طريقې وجود لري. هغه طريقه چې ډېره معموله ده د بخار او خلا په واسطه د تصفيې طريقه ده په دې طريقه کې خام تيل د څاه څخه د تصفيې دستګاه ته پمپ کيږي په دې دستګاه کې د حرارت په لوړه درجه او خلا په موجوديت کې تصفيه کيږي هغه مواد چې په لومړۍ تصفيه کې لاسته راځي د خاورو تيل او ډيزل دي او باقيمانده يې قير دي، هر څومره چې د حرارت درجه زياته وي غليظ قير په لاس راځي.

د قير خواص

د قيرو مناسب خواص د مخلوط په نوعيت Mix type او د ساختمان په نوعيت پورې اړه لري. په عمومي ډول هغه قير چې په سړکونو کې استعماليږي بايد د لاندې مشخصاتو لرونکي وي:

- **مناسب غلظت:** قير بايد د جغل سره د مخلوط کولو په وخت کې او همدارنګه د تپک کارۍ په وخت کې د مناسب غلظت لرونکي وي چې ددې هدف لپاره قير او جغل ته مخکې د مخلوط کولو څخه حرارت ورکول کيږي.
- **د جوي شرايطو په مقابل کې مقاومت:** د قير مخلوط بايد داسې ډيزاين شي د کال په ګرمترين موسم کې چې د حرارت درجه ډېره لوړه وي نرم او ناپايداره نشي او هم په سوړ ترين فصل د کال کې سخت نشي چې د سړک په سطح کې د درزونو د توليد سبب ګرځي.
- **د جغل سره د چسپش قابليت:** قير بايد د جغل د سطحې سره د چسپش قابليت ولري تر څو د اوبو د نفوذ په وخت کې د جغل څخه جدا نشي.

قير لرونکې مواد چې په سړک جوړونه کې استعماليږي په عمومي ډول په دوه ډوله دي:

1. قير Bitumen
2. قير Tar

1. **قير (Bitumen):** کولای شو د پطروليم قير او طبيعي قير په ګروپونو وويشو. طبيعي قير په مختلفو شکلونو يعنې خالص او نيمه خالص پيدا کيږي. خالص قير د يو زيات مقدار منرالي موادو سره چې د اسفالټ (Asphalt) په نوم يادېږي پيدا کيږي.
2. **قير (Tar):** يوه غليظه ماده ده چې د طبيعي عضوي موادو څخه لکه لرګي او ذغال چې د هوا په غياب کې تقطير شي په لاس راځي. ټار په پنځو درجو تقسيم شوي دي: RT_5 , RT_4 , Rt_3 , RT_2 , RT_1 په هره اندازه چې د ټار درجه زياتيږي په همغه اندازه يې غلظت هم زياتيږي او RT_5 غليظ ترين ټار دي.

د ټار درجه	د استعمال ځای
$RT-1$	د کم غلظت لرونکې دي او د Surface Painting لپاره استعماليږي
$RT-2$	په معمولي اقليم کې دDressing Surfaces لپاره استعماليږي
$RT-3$	د آخري پوشش د تجديد لپاره استعماليږي
$RT-4$	د مکاډم سړکونو په Base Course کې استعماليږي
$RT-5$	په ګروت Grouting کې استعماليږي

(c) ketabton.com: The Digital Library

د قیر او ټار مقایسه

قیر (Bitumen)	ټار (Tar)
د خامو تیلو د تصفیې څخه لاسته راځي	د عضوي طبیعي موادو څخه استحصالیږي
د اوبو په موجودیت کې قوي چسپش تولیدوي	د اوبو په موجودیت کې قوي چسپش نه تولیدوي
د حرارت د درجې په لوړیدو زیات نه متاثر کیږي بناءً په گرمو مناطقو کې استعمالیږي	د حرارت د درجې په لوړیدو زیات متاثره کیږي ځکه په گرمو مناطقو کې نه استعمالیږي
قیر معمولاً په سړک سازي کې استعمالیږي	معمولاً د بامونو په پوشش کې استعمالیږي
نظر ټار ته ژر سختیږي	نظر قیر ته وروسته سختیږي
نسبت ټار ته ارزانه وي	نظر قیر ته قیمتي دي

قیراملشن (Bitumen Emulsion)

کله چې اوبه او صابون د مخصوصو ژرندو په واسطه په پوډر تبدیل شي وروسته د مخلوط د ماشینونو په واسطه چې د زیات سرعت لرونکې دي سره مخلوط شي په نتیجه کې چې کوم مخلوط په لاس راځي د قیراملشن په نوم یادیږي. او د هغه په ترکیب کې %60-40 قیر او %1-0.5 صابون او باقیمانده یې اوبه وي. ددې قیر یوه فایده داده چې د اوربښت په وخت کې هم کولای شو چې ددې قیر څخه استفاده وکړو په داسې حال کې چې د عادي قیرو څخه د اوربښت په وخت کې استفاده نشو کولی.

نرم قیر (Cutback Bitumem)

کله چې خالص قیر سپک وزن او قابل تبخیر موادو لکه کروسین او ډیزل مخلوط شي هغه قیر چې لاسته راځي د کم غلظت لرونکې وي او د نرم قیر په نوم یادیږي. دغه قیر د حرارت په کمه درجه کې نرمیږي او د سړک په سطح په آسانۍ سره پاشل کیږي، وروسته د وچیدو څخه د جغل سره قوي چسپش تولیدوي او سپک او قابل تبخیر مواد یې تبخیر کیږي.

اسفالټ (Asphalt)

اسفالټ یو طبیعي ماده ده چې د قیر منرالي موادو څخه جوړیږي د قیر په برخه کې باید سری پوه شي چې طبیعي اسفالټ د اسفالټونو ټیګې او د ځمکې د تیلو پاته شوني د کاربونو سلفایګ برخه لري ډیر پیژندل شوي او ښه طبیعي اسفالټ په جنوبي امریکا کې د تیربندا په ټاپو او د بیرمودیز ولایت دي په تیر بندا کې د اسفالټ ساحه تقریباً 40 هکتاره ده او 40 متره په سمندر کې ژوره وجود لري سره ددې چې په 1851 کال نه را پدیخوا ډیر استخراجیږي ددې سطحه غیري مهم ټیټه شوي ده تیربندا اسفالټ تقریباً %40 قیر %30 منرالي مواد او %30 اوبه لري دا د قیر څخه مواد او شخه مایع ده. د اسفالټو نور مکمل معلومات په شپږم فصل کې تشریح سوي دي.

کانکریټ (Concrete)

کانکریټ د ساختمان یو ډیر پیژندل شوي او استعمالیدونکي مواد دي چې خواص یې د موادو د ډیزاین، انتخاب او محتویاتو پورې اړه لري. نوموړي محتویات په لاندې ډول دي:

- سیمنټ Cement
- جغل Aggregate

(c) ketabton.com: The Digital Library

- اوبه Water
- ګډوله Admixture

پورته ټول مواد په معلومو اندازو سره یو ځای کیږي او مختلف ډوله تولیدات ورڅخه لاسته راځي. د نوموړو موادو د یو ځای کولو او مکس کولو څخه وروسته په څو دقیقو کې سیمنټ او اوبه یو کیمیاوي عملیه تر سره کوي چې د هایدریشن (Hydration) په نامه یادیږي. دغه عملیه چې د معلوم وخت لپاره دوام کوي یوه کلکه، قوي او دوامداره ماده ورڅخه لاسته راځي چې د سختو یا خالصو کانکریټو (Hardened Concrete, Merely Concrete) په نامه یادیږي.

د کانکریټو استعمال او مصرف (Uses of Concretes)

کانکریټ هغه ساختماني مواد دي چې په مختلفو شکلونو سره په پراخه توګه په انجنیري پروژو کې استعمالیږي. د یوې پایې څخه نیولې بیا تر څو پوړیزه ودانیو پورې، د اورګاډي له لارې نیولې بیا تر سړک او پیاده رو پورې، د اوبو د ذخیرې څخه نیولې بیا تر لویو ډیمونو پورې. په حقیقت کې هیڅ داسې ودانۍ او جوړښت نشته چې په هغه کې دې کانکریټ په یو شکل استعمال شوي نه وي. کانکریټ یوه اقتصادي ساختماني ماده ده چې په هره بڼه بدلون مومي. د کانکریټو مهم خواص چې د کانکریټو استعمال یې ډیر کړي دي په لاندې ډول دي.

- کمپریسلي مقاومت (Compressive Strength)
- مداومت (Durability)
- د ګرمۍ، یخنۍ په مقابل کې مقاومت (Resistant to freeze-thaw cycle)
- د پوښونې قابلیت او مقاومت (Wear resistance)
- غیر نفوذي قابلیت (Impermeability)
- د اصطکاک او ښویدني مقاومت (Abrasion resistance)
- د چاپیریال د اغیزو په مقابل کې مقاومت (Resistance to environmental attacks)

داسې نه ده چې نوموړي ټول خصوصیات دې په عین کانکریټو کې موجود وي. د مثال په توګه کله چې کانکریټ د سړک په ساختمان کې استعمالیږي باید ښه مقاومت او مداومت ولري او همدارنګه د هر ډول عکس العملونو په مقابل کې استوار وي.
د کانکریټو مقاومت د جغلو، سیمنټو او نورو محتویاتو پورې اړه لري. په هره اندازه چې نوموړي مواد قوي وي په هماغه اندازه به کانکریټ مقاوم لاسته راځي.

محکمیت (Strength)

د کانکریټو مداومت او د کار اخیستني قابلیت د کانکریټو د اساسي خواصو څخه شمیرل کیږي.
علاوه لدې څخه چې کانکریټ باید د رژیدو او جوي حالاتو په مقابل کې مقاوم وي، د اوبو په مقابل کې محکم، متراکم او اقتصادي وي.
بنا د کانکریټو محکمیت د کانکریټو د کافي مقاومت څخه عبارت دي چې وکولی شي ټول هغه تشنجات چې په کانکریټو باندې عمل کوي بیدون د کوم تخریب څخه وزغمي، که چیرې د کانکریټو د مخلوط لپاره د اوبو مقدار د $\frac{W}{C}$ د نسبت په اساس په اعظمي مجاز سره صورت نیسي باید د محکمیت او مداومت غوښتني په نظر کې ونیول شي.
د کانکریټو د محکمیت لمخې د R.C.C اجزاء زیات عمر پیدا کوي په دې دلیل سره چې په کانکریټو کې د 28 ورځو څخه وروسته

(c) ketabton.com: The Digital Library

هم د هایدریشن عملیه صورت نیسي، او د وخت په تېرېدو سره کانکرېټ نور هم سختیږي او مجازي محکمیت د کانکرېټو په مناسب ډول د وخت په تېرېدو سره زیاتیږي.

د IS:456-1978 مقرراتو لمخې په هغه وخت کې چې اطمنان موجود وي چې یو عنصر وروسته د کانکرېټ ریزي څخه د 28 ورځو په موده کې د بار د مکمل تشنج په مقابل کې کوم چې د هغې لپاره ډیزاین شوي وي نه واقع کیږي، (مثلاً په تهدابونو، لاندینې پایه ګانی د تعمیر چې څو منزله وي) کولای شو چې خاص انقباضي محکمیت د لاندې ضریبونو په اساس زیات کړو.

اصغري عمر د عنصر چې د هغې څخه د بار یا مکمل تشنج توقع په میاشت سره	فکتور یا ضریب.
1 میاشت	1, 0
3 میاشت	1, 1
6 میاشت	1, 15
12 میاشت	1, 20

مداومت (Durability)

د کانکرېټو مقاومت د تجزیه کېدلو، پړسېدلو او د رژیدلو په مقابل کې د کانکرېټو د مداومت څخه عبارت ده.

د کانکرېټو تجزیه کېدل او پړسېدل د لاندې عواملو په اساس منځته راځي:

1. د خرابو سمینټو په استعمال
2. د لږ مداومت لرلو واله ریګ او جغل په استعمال
3. د کانکرېټو په خالیګاو او منفذونو کې د مضره مالګو، ګازاتو داخلېدل.
4. د یخو داخلول په کانکرېټو کې او تبخیریدل د هغې اوبو چې د کانکرېټو په درزونو کې داخلي شوي دي.
5. انقباض او انبساط چې د حرارت درجې په تغیر او په متناوب ډول د وچیدلو او لمدولو په نتیجه کې منځته راځي.

د سمینټو زیاتوالي او د زیات حرارت لرونکو سمینټو استعمال په کانکرېټو کې د تقبض د منځته راتلو سبب ګرځي همدارنګه په کانکرېټو کې د زیات مقدار ریګ او منفذ لرونکي تیګو استعمال د کانکرېټو تقبض یا غونجیدنه زیاته وي. تقبض چې په کانکرېټو کې د درزونو د منځته راتلو سبب ګرځي په لمړی وخت کې زیات وي او تقریباً تر یو کال پورې ادامه پیدا کوي.

د کانکرېټو مداومت د باکیفته موادو (سمینټ، ډکونکې، اوبه) په استعمال، د منفذونو یا خالیګاو له مینځه وړل، د موادو مناسب مقدار استعمال د تناسب له لحاظ یا د سمینټو کافي مقدار او د اوبو او سمینټو مناسب نسبت په اساس لاس ته راځي، د کانکرېټو ښه متراکم کول او اوبه ورکول د کانکرېټو په مداومت باندې زیات تاثیر لري.

د کانکرېټو د کار قابلیت

که چیرې د کانکرېټو مخلوط ښه ګډ شي ښه انتقال شي د کار په ساحه کې ښه متراکم شي، پس ویل کیږي چې کانکرېټ د کار قابلیت لري.

د کانکرېټو د کار قابلیت په لاندې عواملو سره ښه کیږي:

1. هر څومره چې کانکرېټو ترکیبي اجزاوي میده وي په همغه اندازه د کار ښه قابلیت لري.
2. د ډکونکو موادو شکل د کار کولو په قابلیت باندې تاثیر لري، ګردی شکل لرونکې ډکونکې مواد نظر زاویه لرونکې ډکونکو ته د کار ښه قابلیت لري.

(c) ketabton.com: The Digital Library

3. د اوبو په زیاتیدو سره تر څو د سمینټو او اوبو معین نسبت په لاس راشي.
4. همدارنګه د کانکرېټو د کار قابلیت د سیخانو په استعمال او د هغوي ترمنځ په فاصلي پورې تغیر کوي.
5. د سمینټو د مقدار په زیاتولو سره.
6. د ګېږولو په پروسې سره.

د کانکرېټو د کار قابلیت د لاندې ازمایښتونو په اساس اندازه کېږي:

1. د کانکرېټو کیناستني ټیسټ (Slump test)
2. د متراکم کیدلو فکتور ټیسټ (Compaction test)
3. وي بي ټیسټ (Vee-Bee test)

د کانکرېټو د نشست اندازه د مختلفو کارونو لپاره په لاندې جدول کې واضح شوي دي:

شماره	د کانکرېټ ریزي ډول	منل شوي کیناستنه په mm
1	د سړک سازي لپاره کانکرېټ	20-30
2	د کانکرېټي تختو او ګاډرونو لپاره	50-100
3	پايي، استنادي ديوالونه، عمودي باریک عناصر	75-150
4	د غیر قابل نفوذه کارونو لپاره	75-120
5	اهتزازي کانکرېټ	12-25
6	کتلوي کانکرېټ	25-50

د کانکرېټو د نشست ټیسټ چې د کار کولو قابلیت یې ښه او متوسط وي ښه نتایج ورکوي.

د کانکرېټو د متناسب مخلوط جوړولو طریقې (Methods of Preparation Concrete Mixes)

د مختلفو طریقو په اساس د یو متناسب مخلوط څخه هدف د یو قوي، متراکم او د کم مقدار مصرف سمینټو څخه د کانکرېټو د مخلوط لاسته راوړل دي. په متناسب ډول سره د کانکرېټو د مخلوط جوړولو طریقې په لاندې ډول دي.

1. د معینو ستندردونو څخه استفاده کول.
2. د لړو خالیګاو د میتود څخه استفاده کول.
3. د اعظمي کثافت د میتود څخه استفاده کول.
4. ښه والی او د ظرافت مودولي (Fineness) میتود څخه استفاده کول
5. د اوبو او سمینټو د نسبت څخه استفاده کول $\left(\frac{W}{C}\right)$.

(c) ketabton.com: The Digital Library

د مختلفو کارونو لپاره د کانکرېټو د مخلوط اندازې په لاندې جدول کې لیدل کیږي:

شماره	د کارونو ډول	د مخلوط نسبتونه
1	د کانکرېټو غني مخلوط د لويه وايه لرونکو کهانون، پايو، درند بار شوو گاډرونو او داسې نورو لپاره.	M250(1:1:2)
2	د آب گردان ساختمانونو، ميخي تهدابونه، پايو او داسې نورو اجزاؤ لپاره چې د متوسطو بارونو لاندې قرار نيسي. لکه د بام پوښښ بدون د تراس (برنډه، چوتره)...	$M200(1:\frac{1}{2}:3)$
3	د اوسپنيز کانکرېټي گاډرونو، پوښښي تختي، پايې، په تعميراتي چارو کې د تعمير ديوالونه چې د معمولي بار لاندې قرار نېسي، استنادي ديوالونو، چوکاټونه، گدامونه، سړکونو، ميدانونو، پلونو او داسې نورو کې.	M150(1:2:4)
4	د کانکرېټي تهدابونو او ديوالونو لپاره، برج ماتونکي، حجمي کانکرېټي کارونه په پلچکونو کې، استنادي ديوالونه، مشترک ديوالونه (Share Wall)...	M100(1:3:6)
5	د فرش لاندې درنده وظايق لرونکې کانکرېټي حجمي کارونه، حجمي ديوالونه...	M (1:4:8)
6	د آهن کانکرېټي تهدابونو لاندې ساده کانکرېټ ريزي (شيفته)	M (1:5:10)

د ساختماني موادو لابراتوار

د هر ډول ساختماني کارونو لکه (سړک، تعمير، د بندونو جوړول او داسې نور) ساختماني مواد ته ضرورت لري. که چيري وغواړو ساختمان مو ښه او دوام داره وي نو بايد له هغه موادو څخه استفاده وکړو چې ښه جنس او کيفيت ولري نو بايد د کار په ابتدا کې ساختماني مواد ټيست او ارزيابي وکړو چې په کيفيت او جنسيت يې مطمين شوه، اکثره عوامل چې د يو پروژي يا ساختمان د خرابيدو يا ناکام کيدو سبب کيږي د ارزانو موادو يا خرابو موادو استعمال دي.

د لابراتوار لپاره هر ځانگړي مواد ټيست وجود لري چې له هغوي څخه ځينې شيانو ټيست په افغانستان کې تر سره کيږي او عملي کيږي او د هغوي ډولونه په لاندې ډول دي:

Concrete materials

a) Cement:

1. Standard specification for Portland cement
2. Chemical analysis of hydraulic cement
3. Air content of hydraulic cement
4. Test for bleeding by Portland cement
5. Time of setting of cement
6. Strength of hydraulic cement mortars
7. Heat of hydration of cement

(c) ketabton.com: The Digital Library

8. Density of hydraulic cement
9. Bleeding of cement pastes and mortars
10. Chemical resistance of mortars
11. Fly ash for use in concrete

b) Aggregate:

12. Fineness modulus of aggregates
13. Sieve analysis for fine and coarse aggregate
14. Test for material finer than No. 200 sieve
15. Unit weight and voids
16. Specific gravity and absorption of coarse aggregate
17. Specific gravity and absorption of fine aggregate
18. Surface moisture in fine aggregate
19. Total moisture content of aggregate
20. Frost resistance of coarse aggregate
21. Organic impurities in fine aggregate
22. Resistance to absorption
23. Light weight pieces in fine aggregate reactivity of cement- aggregate combination
24. Petrography examination of aggregates
25. Potential reactivity of aggregate
26. Scratch hardness of coarse aggregate
27. Standard specifications for aggregate
28. Soundness of aggregates
29. Potential volume change of cement- aggregate combination
30. Clay lumps and friable particles in aggregates
31. Potential reactivity of carbonate rocks
32. Sampling aggregates
33. Sampling concrete aggregates and aggregate source

(c) ketabton.com: The Digital Library

34. Calculation of fineness modulus of aggregate
35. Test absorption by aggregates

c) Admixtures:

36. Testing air-entraining admixtures
37. Air- entraining admixtures
38. Chemical admixtures
39. Testing fly ash for use in concrete

d) Water:

40. Requirements for water in mixing or curing concrete

Freshly mixed concrete

41. Temperature of freshly mixed concrete
42. Test for remolding fresh concrete
43. Unit weight, yield and sir concrete
44. Air content by the volumetric method
45. Test for bleeding of concrete
46. Making and curing test specimens in the laboratory
47. Sampling freshly mixed concrete
48. Slump of Portland cement concrete
49. Making and curing concrete test specimens in the field
50. Ready-mixed concrete
51. Ball penetration in fresh concrete
52. Test for effect of grinding during mixing on aggregates
53. Calculating ice needed to mix concrete of a specified temperature
54. Test for concrete mixer performance
55. Test for cement content of fresh concrete
56. Test for time of setting by fenetration resistance
57. Selecting proportions for normal, heavy-weight and mass concrete

(c) ketabton.com: The Digital Library

Reinforcing materials

58. Deformed and plain billet-steel bars
59. Rail-steel deformed and plain bars
60. Welded steel wire fabric
61. Axle-Steel deformed and plain bars
62. Cold-Drawn steel wire
63. Welded deformed steel wire fabric
64. Fabricated deformed steel bar mats

Curing compounds

65. Spray ability and moisture loss through curing membrane
66. Sheet roaterials for curing concrete
67. Drying time and reflection of curing membrane
68. Cloth, burlap, jute

Joint materials

69. Testing performed expansion joints fillers
70. Sealing compounds, electrometric copper flat products (plate, bar, sheet and strip)
71. Evaluating wood-base fiber and particle panel materials
72. Testing joints sealer, cold-application
73. Concrete joints sealer, hot-poured elastic type

Hardened concrete

74. Compressive strength of cylindrical specimens
75. Flexural strength
76. Resistance to freezing and thawing
77. Rebound numbers of concrete
78. Specific gravity, absorption and voids
79. Cement content
80. Determination of air-void content and parameters of the air-void system

(c) ketabton.com: The Digital Library

81. Scaling resistance to deicing chemicals
82. Water permeability
83. Abrasion resistance
84. Spectrographic examination
85. Penetration resistance
86. Abrasion-Erosion resistance
87. Ultimate tensile strain capacity
88. Splitting tensile strength
89. Air content
90. Longitudinal shear strength
91. Transverse shear strength
92. Determining mechanical properties
93. Making accelerating curing and testing of compression specimens

Bitumen

94. Penetration test
95. Ductility test
96. Viscosity test
97. Fload test
98. Specific Gravity test
99. Softening point test
100. Flash and Fire point test
101. Solubility test
102. Spot test
103. Loss on heating test
104. Water content

(c) ketabton.com: The Digital Library

د سړک جوړونې لپاره مختلف ډول ماشین آلاتو پېژندنه:

اکسکواتور (Excavator)

اکسکواټور د هغه ساختماني ماشین څخه عبارت دي چې کېندنه کوي او مواد باروي. په ساختماني چارو کې د یو بیلچه یي اکسکواتورنه چې د بیلچې ظرفیت یې د $0.15m^3$ څخه تر $4m^3$ پورې وي او د چاین یا د ټایرونو پواسطه حرکت کوي استعمالیږي. د راسته بیلچې لرونکې اکسکواتورونه نظر د ځاي په ځاي کیدو د محل سطحې ته د 0.2m تر 3m په ژوروالي کولای شي.

ګریډر (Carader)

ګریډر د هغه ساختماني ماشین څخه عبارت دي چې د سب ګریډ، سبیس او بیسکورس د لیول لپاره استعمالیږي.

کمپګټر (Compactor)

کمپګټر د هغه ساختماني ماشین څخه عبارت دي چې ځمکه تخته کوي او خاوره یا مواد هم تخته کوي. په لویو سړکونو او لویو بر لرونکو سړکونو کې ورڅخه استفاده کیږي.

رولر (Roller)

رولر د هغه ساختماني ماشین څخه عبارت دي چې د ځمکې او موادو په تخته کولو کې ورڅخه استفاده کیږي. او رولر پر دوه دي:

(1) کوچني رولر **(2)** لوي رولر

سړک رولر (Road Roller)

د هغه ساختماني ماشین څخه عبارت دي چې د ځمکې، خاورې، سبیس، بیسکورس په تخته کولو کې ورڅخه استفاده کیږي او یو ډیر ارزښتاکه ماشین دي.

Earth Compaction Equipment پر دري ډول دي:

(1) Smooth wheel rollers **(2)** Sheep-foot rollers **(3)** Pneumutic-tyred rollers

P.T.R ماشین

د هغه ساختماني ماشین څخه عبارت دي چې یوازي په اسفالټ کې ورڅخه استفاده کیږي اسفالټ تخته کوي.

پاور (Paver)

پاور د هغه ساختماني ماشین څخه عبارت دي چې عموماً په سړک کې ورڅخه استفاده کیږي او ددغه ماشین وظیفه داده چې اسفالټ پر سړک هواروي او لیول کوي. پاور د استعمال د ځایو لمخې پر دوه ډوله دي:

1. کوچني پاور

کوچني پاور په کوچنیو بر لرونکو سړکونو کې استعمالیږي.

2. لوي پاور

لوي پاور په لویو سړکونو کې او لویو بر لرونکو سړکونو کې ورڅخه استفاده کیږي.

ګډونکي (Mixer)

ګډونکي (Mixer) د هغه ساختماني ماشین څخه عبارت دي چې مواد یا کانکرېټ مکس کوي. ګډونکي (Mixer) پر دوه ډوله دي:

(1) کوچني ګډونکي **(2)** موټري یا لوي ګډونکي

(c) ketabton.com: The Digital Library

Stone Crasher

د هغه ساختماني ماشين څخه عبارت دي چې د ډېرو څخه کرش جوړ وي کوم ډول کرش چې ددغه ماشين څخه لاسته راځي د هغه څخه په يو ساختمان کې په ډېره ښه توګه استفاده کيږي او دا کرش مختلفي اندازي لري.

کرين (Cran)

کرين د هغه ساختماني ماشين څخه عبارت دي چې مواد يا ماشينونه پورته کوي.کرين پر پنځه ډوله دي:

(1) Derrick Cran **(2)** Mobile Cran **(3)** Gemtry Cran **(4)** Traveller Cran **(5)** Tower Cran

ډامپر (Dumpers)

د انتقالوونکو ماشينونو څخه يو ډول ماشين دي چې مواد د يو ځاي څخه بل ځاي ته انتقالوي.

ټاپير (Tipper)

د ټاپير وظيفه ماشينونه او مواد انتقالول دي.

لوډر (Loader)

لوډر د هغه ساختماني ماشين څخه عبارت دي چې مواد راټولوي.

Forklift

د Forklift وظيفه ماشينونه او مواد پورته کول او انتقالول دي.

Hoists

د Hoists وظيفه د موادو پورته کول و تعمير ته.

سپرېنګ ماشين (Spraying Machin)

سپرېنګ ماشين د هغه ساختماني ماشين څخه عبارت دي چې د دېوالونو په رنګولو او د سړک په ټک کوټ او پريم کوټ کې ورڅخه استفاده کيږي. سپرېنګ ماشين پر درې ډوله دي:

(1) لاسي **(2)** ګاډي والا **(3)** موټر والا

د خاورې انتقال په لاندې ماشينونه سره کيږي:

د خاورې انتقال په مختلفو ماشينونو سره کيږي لکه: Dumpers ,Dump trucks, ترکتور، کوچني مزداوي، لوي مزداوي او داسې نور.

Dump trucks پر دوه ډوله دي:

(1) Side Dump truck **(2)** Bottom Dump truck

بيلدوزر (Bulldozer)

بيلدوزر د هغه ساختماني ماشين څخه عبارت دي چې مواد راټولوي او مواد هم باروي. پر دوه ډوله دي:

(1) زنځيري بيلدوزر **(2)** ټير لرونکې بيلدوزر

Conveyor

د هغه ساختماني ماشين څخه عبارت دي چې د پټۍ پواسطه مواد د يو ځاي څخه بل ځاي ته انتقالوي.

(1) Beld Conveyor **(2)** Screw Conveyor **(3)** Bucked Conveyor

(c) ketabton.com: The Digital Library

د پنځم فصل پوښتنې

لاندې پوښتنو ته ځوابونه پیدا کړئ:

1. د سړک د بستر خاوره (Sub grade Soil) واضح کړئ؟
2. خاوره پر څو گروپو ویشل شوي ده واضح یې کړئ؟
3. د خاورې د آبدارۍ حدود نظر د حالت تغیر ته په کومو آزموینو په واسطه اجراء کیږي؟
4. سیمنټ لرونکې خاوره واضح کړئ؟
5. جغل تعریف او د مقاومت له نظره پر څو برخو ویشل شوي واضح یې کړئ؟
6. جغل خواص تشریح کړئ؟
7. د سړک د سطحي طبقې مواد واضح کړئ؟
8. قیر واضح کړئ؟
9. د سړک سازي لپاره د کانکریټو د نشست اندازه څومره ده؟
10. د سړک جوړونې لپاره باید د کومو ماشین آلاتو څخه گټه واخیستل شي؟

(c) ketabton.com: The Digital Library

شپږم فصل
قیر یا قیر لرونکي مواد

پیژندنه

قیر (Bitumen) یوه جامده یا نیمه جامده سرېښناکه سیمنتي ماده ده چې د مختلفو مرکباتو د یو ځای کیدو او جوړښت څخه منځته ته راغلي ده او مغلق هایدرو کاربنونه پکې موجود دي. ټول هغه کیمیاوي مرکبات چې په جوړښت کې یې د هایدروجن او کاربن عناصر موجود وي د هایدرو کاربني مرکباتو په نامه یادیږي. د هایدرو کاربنونو مختلف ډولونه موجود دي چې د هغوي خواص د کاربن او هایدروجن د اتومونو د شمیر او ترتیب پوري اړه لري. ټول هایدرو کاربنونه په کاربن ډای سلفایډ کې پوره حل کیدونکي دي. همدارنګه ټول هایدرو کاربنونه غیر زهري، نه بدلیدونکي او نه بړاس کونکي مواد دي مګر کله چې ورته تودوخه ورکړل شي نو نرمیږي. ډیر مشهور قیر لرونکي مواد اسفالټ (Asphalt)، ټار (Tars) او د پچونو (Pitches) څخه عبارت دي.

اسفالټ یوه سمینټي او سرېښناکه ماده ده چې په زیاته اندازه په ځان کې بیچومین (Bitumen) لري نوموړي مواد په طبیعي ډول او همدارنګه په مصنوعي ډول د پټرولو د پروسس څخه لاسته راځي. د اسفالټو ثبات او مقاومت نظر جامد او نیمه جامد حالت ته ډیر تغیر کوي چې د حرارت د درجي پوري اړه لري ټار (Tar) او پچ (Pitches) دواړه د لرګي، ډبرو سکرو، د خاورینو ډبرو (Shale) او د ځینو نورو موادو د تصفیې څخه تولیدیږي. کله چې نوموړي مواد د تصفیې په وخت کې د حرارت په واسطه تجزیه شي نو د موادو د حالت د بدلون څخه وروسته ورڅخه ټار لاسته راځي چې مایع حالت لري. ډیر زیات استعمالیدونکي ټار د ډبرو سکرو څخه لاسته راغلي ټار دي. او د تصفیې د پروسې وروستي مواد دي چې جامد او یا نیمه جامد حالت لري د پچ (Pitch) په نامه یادیږي. داسې هم ویلی شو چې پچ د ډبرو سکرو د تصفیې څخه لاسته راغلي بیچومین دي چې تور رنګ لري او د حرارت په واسطه تدریجاً مایع کیږي.

۱-٦ شکل: د قیر انځور

بیچومین ځیني ډیر مهم خواص لري چې په صنعتي کارخانو کې یې استعمال ډیر کړي دي. د بیچومینو تر ټولو ډیر مهم خاصیتونه د جامدو ذراتو سره پیوستون او سرېښوالی دي او د اوبو د جذب په مقابل کې د هغوي مقاومت دي. همدې دوه مشخصاتو د بیچومینو استعمال په سړکونو، پیاده رونو، فرشونو او غیر قابل نفوذ طبقو لکه چتونو کې ډیر مهم کړي دي. بیچومین لرونکي مواد په زیاته اندازه په سړکونو او د ساختماني موادو په تولیداتو کې استعمالیږي لکه:

Waterproofing Compounds, Caulking Compound, Roofing Felt, Wallboard, Building Paper, Paint, Shingles

او داسې نور ددې برسیره بیچومین د اوبو د مخنیوي لپاره په دیوالونو او تهدابونو کې هم استعمالیږي تر څو یوه غیره نفوذه پرده (Waterproofing Coat) تشکیل کړي. د بیچومینو مختلف ډولونه په لاندې شکل کې په لنډ ډول ښودل شوي دي.

(c) ketabton.com: The Digital Library

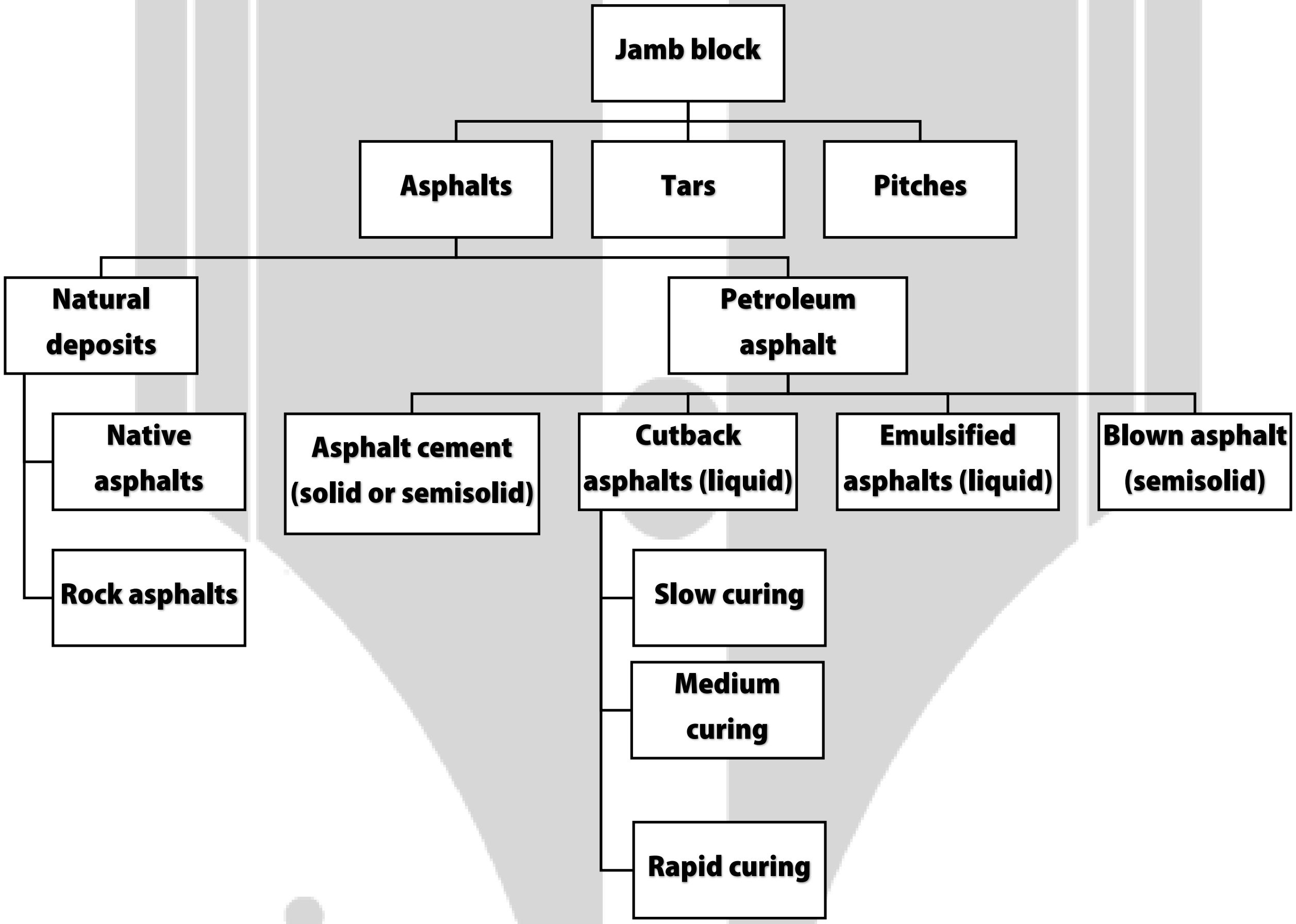

Bituminous materials

(c) ketabton.com: The Digital Library

ټار او پچ (Tar and Pitches)

کله چې د ډبرو سکاره د کوک په کوره کې تاوده شي او حرارت ورکړل شي نو غاز ورڅخه تبخير کيږي او د پروسې په دوران کې نومړي غاز راټوليږي او تصفيه کيږي. د تصفيې په نتيجه د لاسته راغلو غازو څخه سپک تيل توليديږي چې د ټار (Tar) په نامه ياديږي. او پاتې مواد چې نيمه جامد سخت حالت لري د پچ (Pitch) په نامه ياديږي. پردې برسيره ټار او پچ د عضوي موادو څخه هم لاسته راوړلای شو مګر معمولاً د ډبرو سکرو څخه لاسته راځي.

هغه ټار چې د ډبرو سکرو د تصفيې څخه لاسته راځي د Bituminous Coal Tar په نامه ياديږي او په زياته اندازه په سړکونو او د سطحو په پوښلو کې استعماليږي. د تقطير او تصفيې د پروسې په پای کې چې کومه سربښناکه مايع توليديږي د Crude Tar په نامه ياديږي او په زياته اندازه اوبه او د سونک تيل لري. مګر ددې لپاره چې ټار د سړکونو او فرشونو په جوړښت کې استعمال شي بايد دوباره تصفيه شي. د ډبرو سکرو د تصفيې پروسه هم د بيچومينو په څير ده چې لومړی ترې سپک او درانه تيل جدا کيږي او پچ پاتې کيږي چې د Base Tar په نامه هم ياديږي. نومړي ټار دوباره د نورو ټارو سره يو ځای کيږي تر څو د سړک ټار (Road Tar) ورڅخه لاسته شي.

ټار د طبيعي آفتونو په مقابل کې ډير مقاوم دي او د بيچومين په څير ندي کله چې د هوا او تودوخې سره مخامخ شي اکسيدايز کيږي او کلک او ماتيدونکي حالت غوره کوي. همدارنګه ټار نسبت اسفالټو ته د حرارت د تغير په مقابل کې ډير تحول نه کوي. ټار پخوا د سړکونو په پوښلو او د اوبو ضد طبقاتو (پردو) کې ډير استعماليده مګر اوس يې پټرولي اسفالټو ځای نيولي دي.

پچ د ډبرو سکرو (Coal) يا د Tar Coal د تصفيې په وخت کې کله چې ټار تبخير شي نو په لاندې برخه کې رسوبات پاتې کيږي چې پچ ورڅخه لاسته راځي. معمولاً کله چې پچ ته تودوخه ورسيږي نو نرميږي او بهيدونکي شکل اختيار وي. ټارپچ په چتونو، د اوبو ضد طبقاتو، تهدابونو، استنادي ديوالونو، ډيمونو او پلونو کې ډير استعماليږي.

اسفالټ (Asphalt)

اسفالټ عام او ډير استعماليدونکي بيچومين لرونکي مواد دي چې په طبيعي ډول او صنعتي ډول د پټرولو څخه لاسته راځي. د اسفالټ (Asphalt) کلمه يوې تور رنګې سيمنتي مادې لپاره استعماليږي چې د هغه استحکام او حالت په نارمل حرارت کې جامد او نيمه جامد ته متغير وي. اسفالټو ته چې کله تودوخه ورسيږي نو نرميږي او مايع حالت غوره کوي. د اسفالټو طبيعي رسوبات په دوه ډوله دي:

1. د طبيعي ډبرو اسفالټ Natural Rock Asphalt
2. طبيعي اسفالټ يا ساحلي اسفالټ Native Asphalt or Lake Asphalt

د طبيعي ډبرو اسفالټ د نرۍ په هره برخه کې د آهکي ډبرو او شګې ډبرو (Sandstone) د رسوباتو په منځ کې پيدا کيږي چې د يوې جيولوجيکي پروسې په نتيجه کې ځای پر ځای شوي وي. په آهکي ډبرينو رسوباتو کې د اسفالټو اندازه متغيره ده چې په ځينو رسوباتو کې د 6% څخه تر 14% پورې وي او په ځينو رسوباتو کې د 2% څخه تر 20% پورې بيچومين موجود وي.

Rock asphalt په زياته اندازه د سړکونو په طبقاتو کې استعماليږي او نسبتاً قيمت لرونکي دي.

بيچومين په طبيعي ډول د طبيعي اصلي اسفالټو او يا ساحلي اسفالټو په شکل پيدا کيږي چې معمولاً په جهيلونو کې د رسوباتو په شکل پراته وي او په زياته اندازه اوبه ورسره مخلوط وي مګر خواص يې ډير متغير وي. نومړي بيچومين لرونکي مواد په

(c) ketabton.com: The Digital Library

زياته اندازه په منځني ختيځ، ويسټ انډيز او ټرينډاډ، وينزويلا، برموداس، کيوبا، ټکساس او په نورو سيمو او جهيلونو کې پيدا کيږي.

پټرولي اسفالټ (Petroleum Asphalt)

د پټرولو د تصفيې او پاکونې څخه مختلف ډوله اسفالټ او اسفالټ لرونکي مواد لاسته راځي. تقطير او تصفيه يوه داسې پروسه ده چې د حرارت په واسطه په مختلفو مرحلو کې راز راز مرکبات ټوټه ټوټه کيږي او نوې مادې ورڅخه لاسته راځي. د تقطير د پروسې د سلو څخه تر څلور سوه فارنهايټ (100-400°F) په حرارت کې ګاسولين (Gasoline) منځ ته راځي او د پټرولو څخه جدا کيږي مګر اسفالټ د نهه سوه فارنهايټ (900 °F) څخه په لوړ حرارت کې د پټرولو څخه جدا کيږي.

د پټرولو تصفيه او تقطير په دوه ډوله تر سره کيږي:

1. کسري تصفيه — Fractional distillation
2. مخربه او بحراني تصفيه — Destructive distillation

1. کسري تصفيه (Fractional distillation)

د کسري تصفيې په پروسه کې خام مواد په مختلفو مرکباتو تجزيه کيږي او په لوړ حرارت کې ورڅخه پټرولي اسفالټ لاسته راځي. مګر زيات کيمياوي تغيرات پکې نه رامنځ ته کيږي.

2. مخربه او بحراني تصفيه (Destructive distillation)

د مخربې تصفيې په پروسه کې د شديد حرارت او فشار(1100 °F) حرارت او 5 Mpa فشار په واسطه خام مواد تجزيه کيږي او د هغوي د کيمياوي تغير سبب ګرځي. نوموړي پروسه هغه وخت اجرا کيږي کله چې زيات مختلف ډوله او سپک مواد او تيل پکار وي.

پټرولي اسفالټ په څلور ډوله طبقه بندي شوي دي چې عبارت دي له:

1. اسفالټ سيمنټ — Asphalt Cements
2. کټ بيک اسفالټ — Cutback Asphalt
3. ايملسيفايډ (مستحلب شوي) اسفالټ — Emulsified Asphalt
4. هوا ورکول شوي اسفالټ — Air-blown Asphalt

بيا کټ بيک اسفالټ (Cutback Asphalt) په لاندې دريو برخو ويشل شوي دي:

1. کرار عمل کوونکي او کلکيدونکي — Slow-curing
2. متوسط عمل کوونکي او کلکيدونکي — Medium-curing
3. تيز عمل کوونکي او کلکيدونکي — Rapid-curing

پټرولي اسفالټ په لويه پيمانه د سړکونو په پورتنيو طبقاتو، فرشونو او بامونو کې استعماليږي.

1. اسفالټ سيمنټ (Asphalt Cements)

اسفالټ سيمنټ چې د سړک اسفالټو (Road Asphalt) په نامه هم ياديږي د يوې سريښناکې او ټينګې مادې څخه عبارت دي چې په ځانګړي معيار او پاملرنې سره توليديږي. د خامو پټرولو د تقطير په وخت کې د غوړو تيلو او موادو لکه د ګريسو څخه وروسته لاسته راځي.

(c) ketabton.com: The Digital Library

اسفالټ د سرېښوالي او ترلو ښه خواص لري تر څو د جغلو ذرات یو له بل سره ونښلوي. برسېره پردې د اوبو په مقابل کې ښه مقاومت لري. هغه سړکونه او طبقات چې د نوموړیو موادو څخه جوړ شوي دي د اوبو او کیمیاوي حملو په مقابل کې ډېر مقاوم وي. د اسفالټ سیمنټو د ننوتو اندازه (Penetration Reading) د پنځو او درې سوو (5-300) ترمنځ ده. هغه اسفالټ سیمنټ چې په طبقاتو او سړکونو کې استعمالیږي د ننوتو اندازه یې د څلوېښتو او درې سوو (40-300) ترمنځ ده (په پنځه ثانیو او په 77 °F حرارت کې د 100 گرامه وزن لاندې).

2. کټ بیک اسفالټ (Cutback Asphalt)

دوه ډوله اسفالټ په مایع حالت پیدا کیږي: کټ بیک اسفالټ او ایملسیفایډ اسفالټ. کټ بیک اسفالټ هغه اسفالټ سیمنټ دي چې د پټرولو د یو محلل د گډولو په واسطه چې Diluents په نامه یادیږي. ویلي شوي وي. دا ډول اسفالټ د مستقیم او سمدستي استعمال لپاره غوره دي چې ډېرې کمې یا هیڅ تودوخې ته ضرورت نه لري.

د مراقبت اندازه او د اسفالټو مشخصات د کټ بیک اسفالټو د نوعې او ډول سره تړاو لري چې د Rapid-curing, Medium-curing او Slow-curing څخه عبارت دي. او همدارنگه د محلل (Diluents) د تغیر او براس پورې هم اړه لري.

تیز عمل کونکي اسفالټ (Rapid curing asphalt): د اسفالټو سیمنټو او د نفتا (Naphtha) یا گاسولین د یو ځاي کولو څخه لاسته راځي. د تیز عمل کونکو اسفالټو څخه محلل ډېر ژر الوزي او فرار کوي. او په ابتدائي شکل په هغه مکسونو کې استعمالیږي چې په ساحه کې جوړیږي او سمدستي اچول کیږي (mix-in-placed).

متوسط عمل کونکي اسفالټ (Medium curing asphalt): د اسفالټ سیمنټو او د کیروسین (Kerosene) محلل د یو ځاي کیدو څخه لاسته راځي. نوموړي اسفالټ نسبت کرار عمل کونکو اسفالټو (Slow curing asphalt) ته ژر سختیږي. معمولاً د سطحو او طبقاتو په ترمیم او مراقبت کې ډېر استعمالیږي. او همدارنگه په هغو قیر لرونکو مکسونو کې هم استعمالیږي چې په یخ حالت کې اچول کیږي.

کرار عمل کونکي اسفالټ (Slow curing asphalt): د اسفالټ سیمنټو او ډیزلو یا ورته تیلو د یو ځاي کولو څخه لاسته راځي. نوموړي اسفالټ په کراره سختیږي او په هغو مکسونو کې استعمالیږي چې په یخ حالت کې اچول کیږي او د سطحو د پوښلو لپاره ورڅخه استفاده کیږي. کټ بیک اسفالټ د لویو لارو د پرایم کوټ (Prime Coat) په طبقاتو، د سطحو په ترمیم او په ورته نورو ځایونو کې په ډېره پیمانه استعمالیږي. کټ بیک اسفالټ هوا ته ژر فرار کوي او د ککړتیا سبب گرځي.

ایملسیفایډ او هوا ورکول شوي اسفالټ (Emulsified and Blown Asphalt)

ایملشن محلول د یوې مایع ثابت تعلیقي حالت څخه عبارت دي چې په هغه کې بله مایع په شیندلي حالت په غیر منحل شکل وجود ولري. لکه رنگ، شربت او داسې نور محلولونه ایملسیفایډ اسفالټ یوه داسې ماده ده چې د اسفالټ سیمنټو او د اوبو د یو ځاي کیدو څخه لاسته راغلې ده چې یوه اندازه ایملشن ورکونکي مواد هم پکې شامل دي. معمولاً په ایملسیفایډ اسفالټو کې دولسو څخه تر پنځلس فیصدو (12-15%) پورې اوبه شاملې وي او تر هغې پورې په اوبو کې د اسفالټو ذرات د تعلیق په حالت کې وي تر څو چې اوبه تبخیر شي.

معمولاً ایملسیفایډ اسفالټ د سړکونو په طبقاتو، فرشونو او د اوبو ضد پردو کې د سپری په شکل استعمالیږي. د ایملسیفایډ اسفالټو ښه گټه داده چې په مرطوبه او لمده هوا کې هم استعمالیدلای شي. او همدارنگه د هر ډول جغلو څخه په نوموړو اسفالټو کې استفاده کیدلای شي. برسېره پردې؛ ایملسیفایډ اسفالټ بغیر له تیلو څخه په مکس کې استعمالیدلای شي. مگر د ایملسیفایډ اسفالټو یوه

(c) ketabton.com: The Digital Library

بدي داده چې د اوبو سره په تعلیق حالت کې وجود لري او کله چې پرې باران وشي او یا پریمنځل شي نو له اوبو سره حرکت کوي او د چاپیریال او د اوبو د ککړتیا سبب ګرځي.

هوا ورکړل شوي اسفالټ (Air Blown Asphalt)

د پټرولو د تصفیې او تقطیر په اخري مرحلو کې نیمه جامدې مادې (پټرولي اسفالټو) ته د هوا ورکولو په وخت کې لاسته راځي. نوموړي اسفالټ نسبتاً کلک وي او غزیدونکي خاصیت لري. مګر د فرسایش (Weathering) په مقابل کې زیات مقاومت لري او په ډیر لوړ حرارت کې هم خپل خاصیت له لاسه نه ورکوي. هوا لرونکي اسفالټ معمولاً د اوبو ضد رنګونو، د جاینټونو په موادو او د سختو سړکونو په طبقاتو کې استعمالیږي. همدارنګه نوموړي اسفالټ د ربړ په تولیداتو کې هم استعمالیږي.

د اسفالټو خواص (Properties of Asphalt)

د اسفالټو او اسفالټ لرونکو موادو لاندې خواص د سړکونو په ډیزاین او ساختمان په جوړولو کې ډیر مهم رول لري چې باید وپیژندل شي:

- ✓ نښلیدل (Adhesion)
- ✓ استحکام او ثبات (Consistency)
- ✓ مخصوصه جاذبه (Specific gravity)
- ✓ مداومت او عمر (Durability)
- ✓ د تعامل اندازه (Rate of curing)
- ✓ غزیدنه (Ductility)
- ✓ رشد او سختوالي (Aging and hardening)
- ✓ د اوبو د تعامل په مقابل کې مقاومت (Resistance to reaction with water)
- ✓ د حرارت سره حساسیت او عکس العمل (Temperature susceptibility)

خو په پورته خواصو کې مهم د اسفالټو ثبات او استحکام (Consistency) دي. اسفالټ په مایع، نیمه جامد او جامد حالتونو کې وجود لري. ثبات په یو معلوم حرارت کې د اسفالټو د مایعوالي او پلاستیکي حالت ښیي. د اسفالټو حالت د مایع څخه نیمه جامد ته او د نیمه جامد څخه جامد ته د حرارت د درجې پورې اړه لري. د اسفالټو د حالت او مقاومت د معلومولو لپاره تر اوسه یوه مؤثره طریقه او آله منځ ته نده راغلې چې د اسفالټو معین حالت وښیي.

همدارنګه د اسفالټو مختلف ډولونه د حرارت په یوه معلومه درجه کې مختلف حالتونه لري او یو ډول استحکام او سریښوالي نه ښیي. خو په لاندې ډول د اسفالټو حالت معلوموﻻی شو.

لزوجیت (Viscosity)

په ساده اصطلاح داسې ویلی شو چې د حرکت په مقابل کې د مایع مقاومت د لزوجیت څخه عبارت دي او په $N.s/m^2$ ښودل کیږي. د یو سل شپیته او درې سوه فارنهایټ (160 -300 °F) حرارت ترمنځ اسفالټ د یو لزوجیت لرونکي مایع حالت لري. د یو سل شپیته فارنهایټ (160 °F) حرارت څخه په ټیټ حرارت کې اسفالټ له ځانه ویسکوایلاستیک (Viscoelastic) خاصیت ښیي او د منفي څلور فارنهایټ (4− °F) حرارت څخه په ښکته حرارت کې اسفالټ ډیر خرابیږي او ماتیدونکي خاصیت لري.

د وزن لاندې د مایع او جامدو اسفالټو شکل بدلون د وزن د اندازې او همدارنګه د وزن د پاتې کیدو پورې اړه لري. په هره اندازه

(c) ketabton.com: The Digital Library

چې وزن د زیات وخت لپاره پاتې شي په هماغه اندازه یې د شکل بدلون زیاتیږي. د مایعاتو ترمنځ د شکل بدلون په اندازه کې اختلاف د مایعاتو د لزوجیت پورې اړه لري. په هره اندازه چې د مایع لزوجیت اندازه لوړه وي په هماغه اندازه یې د شکل بدلون کم وي. د مثال په توګه ډیزل نسبت اوبو ته لس چنده لوړ لزوجیت لري او اسفالټ نسبت ډیزل ته لس زره (10000) چنده لوړ لزوجیت لري.

معمولاً د اسفالټو او زیاترو مایعاتو لزوجیت د ویسکومتر (Viscometer) په واسطه اندازه کیږي. په نوموړې آله کې د اوبو د ګرمولو لپاره ځای موجود وي چې اوبو ته د مخکې ټاکلې یوسل ځلوېښت فارنهایټ (140 °F) حرارت ورکول کیږي او وروسته په عین حرارت کې بیچومین وراچول کیږي. ګرم شوي سرېښناک بیچومین په ډیرې آسانی سره په نري ټیوب کې حرکت کوي او وروسته د هوا تشوونکي ټیوب سره وصلیږي. د مایع د جریان اندازه په معلوم وخت او فاصله کې اخستل کیږي چې وخت او د جریان اندازه په پوایز باندې بدلیږي او د مایع د لزوجیت اندازه ورڅخه لاسته راوړل کیږي. خو اوس د بیچومینو لزوجیت د Book field Viscosity Test په واسطه معلومیږي چې یوه درسته او دقیقه لاره ده.

ننوتل (Penetration)

د نیمه جامدو او جامدو بیچومینو ثبات، برابروالی او لزوجیت د تجربې په شکل د ننوتو د ټیسټ (Penetration Test) په واسطه هم معلوموﻻی شو. د ډیر وخت راهیسې نوموړی ټیسټ د قیر لرونکو موادو د ثبات او لزوجیت د اندازه کولو لپاره استعمالیږي.

په پینټریشن ټیسټ کې یو سټنډرډ ستن (Needle) په ټاکلي حرارت کې د معلوم وزن لاندې او په یو معلوم وخت ننویستل کیږي او اندازه یې کنټل کیږي. په هره اندازه چې بیچومین نرم وي په هماغه اندازه د پینټریشن لوړه اندازه ورکوي. د ستنې او ورسره تړلې ټول وزن سل یا دوه سوه ګرامه (100 or 200 gr) وي چې د ستنې د پاسه واردیږي او په پنځو ثانیو (5 sec) کې په اسفالټو کې د ننوتو فاصله کنټل کیږي او اندازه یې په سلو کې ضربیږي. د مثال په توګه د وزن د واردیدو څخه وروسته اندازه 2.2 cm شوه نو داسې ویل کیږي چې د پینټریشن یا د ننوتو اندازه 220 ده.

معمولاً د پینټریشن ټیسټ نتیجه غیر مستقیمه لاسته راځي چې د هغه څخه د بیچومینو اصلي ثبات او لزوجیت معلومیږي. اسفالټ سیمنټ د سل ګرامه (100 gr) وزن لاندې په اوه اویا فارنهایټ (77 °F) حرارت او په پنځو ثانیو (5 sec) وخت کې د درې سوه (300) څخه لوړه د لزوجیت اندازه لري چې په دې وخت کې اسفالټ مایع حالت لري لکه کټ بیک اسفالټ. خو کله چې نوموړې اندازه د لسو (10) څخه ښکته وي اسفالټ معمولاً نیمه جامد او یا جامد حالت لري چې د داسې حالت لرونکو موادو لپاره نوموړي ټیسټ نه اجرا کیږي.

د اسفالټ پوښښ (Asphalt pavement) او ګټې

اسفالټ د جغل، ریګ او شګې یو ځای کول د قیر یا د پټرولیم محصول سره په انجنیري طریقې، څخه لاسته راغلې مرکب ته وایي. دلته قیر د سرېښناکي مادي نمایندګي کوي چې جغل او ریګ سره یوځای کوي.

دا چې کوم سایز جغل او ریګ ورسره یو ځای کیږي دا په ډیزاین پورې اړه لري. جغل او ریګ ته اول زیات حرارت ورکول کیږي ترڅو په ښه شان سره ریګ وچ شي او بیا وروسته د ګرم قیر سره یو ځای کیږي. چې مجموع کې ورته اسفالټ ویل کیږي. کله چې اسفالټ ډیر ګرم وي ساحې ته وړل کیږي.

د اسفالټو ګټې په لاندې ډول دي:

1. د اسفالټو مداومت او مقاومت زیات دي.

(c) ketabton.com: The Digital Library

2. د یخ کیدو او ګرمیدو د سایکل په مقابل کې ښه مقاومت لري.
3. ددې په اړه چې مالګیني اوبه به د ژمي په موسم کې ورته داخلي شي هیڅ ویره نشته ځکه چې مالګیني اوبه اسفالټ ته ضرر نه شي رسولای.
4. کلک دي او نسبت کانکرېټ ته ډیر ارتجاعیت لري.
5. د دوهم ځل لپاره د استعمال وړ دي.
6. ترمیم یې نسبت کانکرېټ ته اسانه دي چې ډیر کم Curing ته ضرورت لري.

د اسفالټ طبقي ډبلوالی

د اسفالټ د طبقي ډبلوالی د اوسط لوډ د ترافیکو لپاره 4 انچ او د درونډ لوډ ترافیکو لپاره 6-5 انچو پورې ټاکل کیږي. د Base Course (Aggregate Base) او د اسفالټ د طبقاتو د ډبلوالی نسبت 1:3 یو ښه نسبت دي. په دې معنی که وغواړو چې د 1 انچ اسفالټ طبقه په سړک واچوو نو ضرور ده چې 3 انچه Aggregate Base د اسفالټ طبقي لاندې وجود ولري. که وغواړو چې د اسفالټ طبقه د 2 یا 3 انچه یا زیاته اندازه په سړک واچوو نو باید چې په دوه طبقو کې واچول شي چې اول طبقه یې زیاته اچول کیږي. مثال: که د اسفالټ طبقه 3 انچه وي نو اول یې 2 انچه طبقه همواریږي او تپک کاری کیږي لدې وروسته بیا 1 انچ د اسفالټ طبقه په سطحه همواریږي.

اسفالټ څنګه جوړیږي او په یو متر مکعب کې یې وزن څو کیلوګرامه دي؟

اول ریګ، شګي او جغل چې کیمیاوي مواد، وابنه، خاوره ونه لري، په فابریکه کې حرارت ورکوي ترڅو په ښه شان سره وچ شي. همدا وچ شوي مواد د فابریکي و لوي ډرم ته ورځي او د بلې خوا ورته ګرم قیر راځي او د ریګ، شګي او جغل سره یوځای کیږي او بیا نوموړي ډرم تر هغه څرخول کیږي چې ټول مواد په ښه شان سره ګډ (مکس) شي. همدا ګرم مکس اسفالټ ډیر زر په ټرک کې اچول کیږي تر څو د کار ساحي ته په خپل وخت ورسیږي. د یو متر مکعب اسفالټ وزن په اوسط ډول 2400 کیلو ګرامه دي.

ایا حرارت او هوا په اسفالټ باندې کوم تاثیر لري؟

د حرارت درجه او هوا د اسفالت په مکس او اچولو کې ډیر رول لري. په اسفالټ باندې یخ موسم، باراني موسم، تیز باد او واورین موسم ډیر منفي تاثیرات لري. دا چې اسفالټ ګرم وي ښه اچول او ټپک کیږي نو ددې لپاره باید د هوا حرارت په داسې اندازه برابر وي چې اسفالټ پکي خپل ډیر حرارت د لاسه ور نه کړي . د هوا حد کله چې د هوا حرارت تر 10 سانتي ګرید کمیږي نو د اسفالټ د اچولو اجازه نه لرو. تیز باد، باران، واوره کې هم اجازه نشته ځکه چې نوموړي حالات په اسفالټ منفي اغیز لري. او سطحه هم باید لمده او یخ لرونکي نه وي.

اسفالټ تر هغه چې حرارت درجه یې 80 تر 100 سانتي ګرید پورې ورسیږي د کمپکشن وړ دي. د اسفالت د اچولو په وخت کې باید د اسفالټ حرارت د 180 - 120 سانتي ګرید ترمنځ وي. او یا کله چې اسفالټ د اسفالټ پلانټ موټر کې باریږي نو حرارت یې باید چک شي چې د 180 برابر وي. ښه موسم د اسفالټ لپاره په افغانستان کې معتدل هوا لرونکي موسم دي. لاندې جدول په اسفالټ د حرارت تاثیر او د اسفالټ طبقي د ډبلوالی تپک کول په ټاکلي وخت کې ښایي چې د باد سرعت 10 mph څخه کم وي.

(c) ketabton.com: The Digital Library

Air and Surface Temperature, °F	Time Available for Compaction, minutes		
	Life Thickness, inches		
	1.5 inch	2 inch	3 inch
5°C (40°F)	16 minute	25 minute	46 minute
10°C (50°F)	17 minute	27 minute	50 minute
16°C (60°F)	19 minute	30 minute	55 minute
21°C (70°F)	21 minute	33 minute	60 minute
27°C (80°F)	24 minute	37 minute	67 minute

Table developed based on 300°F (150°C) delivery temperature and 175°F (80°C) final temperature.

نوټ: پورته جدول کې په سره رنګ ښودل شوي ځاي خطرناک حالت بیانوي (اسفالټ د تطبیق اجازه نه لري)، ژیړ رنګ د پاملرني په معنی دي او په سپین رنګ ښودل شوي ځایونه په دې معنی دي چې په دې وخت او مربوطه حرارت کې د اسفالټ ټیک کول مناسب کار دي. مثال: د 1.5 انچ اسفالټ په 70 فارنهایټ حرارت کې د 21 دقیقو لپاره په ښه شان ټیک کیږي. کله چې اسفالټ اچول کیږي مخکې باید ډاډه شو چې لاندې طبقه په ښه ډول وچه شوي ده.

ایا اسفالټ د بیا استعمال وړتیا لري؟

هو کولای شو چې زاړه شوي اسفالټ بیرته د کوم بل مقصد لپاره وکاروو کله چې په سطحه اچول شوي اسفالټ زاړه شي او یا عمر خوړلي سړک بیرته له سره جوړیږي نو کولای شو چې د اسفالټو ځخه یې په بسکورس طبقه او یا په پیاده رو کې ترې ګټه پورته کړو.

د اسفالټ ټیک کاری

کله چې اسفالټ په سړک اچول کیږي نو د حرارت درجه یې د 150 نه لوړه او د 120 نه ټیټه نه وي. دوه ډوله رولر د ټیک کاری لپاره کارول کیږي، ټایر لرونکي او ستیل ډرم لرونکي رولر چې هر یو یې نور ډولونه لري. اساسي ټیک کاری په ستیل لرونکي ډرم رولر باندې تر هغه وخته کیږي چې د اسفالټ حرارت درجه د 100 سانتي ګرید نه لوړه وي.
اساسي کمپکشن په ټایر لرونکي رولر باندې تر هغو کیږي چې د اسفالت حرارت درجه د 80 سانتي ګرید نه لوړه وي. د اخر ځل لپاره کمپکشن په ستیل لرونکي ډرم رولر باندې تر هغو کیږي چې تر څو د ټایر ځاپونه په اسفالټي طبقه کې پاتي نه شي او یا چې نور اسفالټ د کمپکشن وړ نه وي او ټاکلي اندازه Density لاسته راشي. کمپکشن د سړک د څنډو ځخه شروع کیږي او د مرکز خواته ادامه لري او په داسې ډول چې کله یو خط اسفالټ کمپکشن شي نو دوهم خط په داسې ډول ټیک شي چې رولر د اولني خط 10 یا 15 سانتي برخه هم ورسره ټیک کړي. دا چې اسفالټ سریښناک مواد دي نو ددې لپاره چې اسفالټ د رولر ټایرو سره سریښ نه شي نو ټایرونه د اوبو یا د اوبو سره نور مواد مکس کوي او یا نور منل شوي موادو پواسطه لامده ساتل کیږي.

که اسفالټ ته زیات کمپکشن ورکړل شي څه واقع کیږي؟

هغه دا چې د اسفالټ په سطحه کې نور خالیګاوي نه معلومیږي او سطحه همواره او لشم ښکاري او هم د رولر د ټایرو ځاپونه په اسفالټي طبقه کې معلوم نه شي. بل دا چې د کمپکشن ټیسټ پواسطه معلومیږي چې اسفالټ په اعظمي حد کمپکشن شوي دي او که نه.

(c) ketabton.com: The Digital Library

که له ټاکلي حد نه زيات کمپکشن شي په اسفالټ کې په طولي ډول کريکونه (درزونه) منځته راځي، او يا اسفالت طبقه يوې او بلی خواته حرکت کوي او د سړک د سطحي په ليول کې ټيټوالي او جګوالي منځته راځي. ددې لپاره چې اسفالټ مو په خپله ټاکلي اندازه ټيپک کړي وي نو پکار ده چې اول هلته تجربه کاره اشخاص موجود وي او بل د ټيسټ پواسطه ټيپک کاری معلومه کړو.

لاندي جدول د اسفالټ ټيپک کول د رولر په اوسط سرعت سره ښايي

د رولر دولونه	د رولر سرعت
Statically with tandem rollers	4 t0 6 km/h for initial Compaction
Statically with tandem rollers	3 to 5 km/h for main Compaction
Vibration	3 to 5 km/h for main Compaction
Statically with tandem rollers	6 to 8 km/h for Subsequent rolling (ironing)
Pneumatic tired roller	4 to 8 km/h for main Compaction
Pneumatic tired roller	10 to 12 km/h for Subsequent rolling

د رولر ډولونه په عکس کې

٦-٢شکل: د رولر ډولونه

د اسفالټو لپاره کوم ډول جغل، شګي او ميده ريګ ته ضرورت دي؟

ټول هغه جغل، شګه او ميده ريګ چې په اسفالټ کې ترې استفاده کيږي بايد د غوړ، خاورې، واښه او يا داسې نورو مواد لرونکي نه وي. او لاندې مواد د اسفالټ قير سره يو ځاي کيږي.

1. د اسفالټ لپاره (Coarse Aggregate) موادو څخه چې استفاده کيږي سايز چې د 4 نمبر غلبيل څخه تير نه شي (مواد په 4 نمبر غلبيل باندې پاتي شي).
2. د اسفالټ مکس لپاره (Fine Aggregate) بايد د 4 نمبر غلبيل څخه تير شي او 100 سلنه کرش وي.

(c) ketabton.com: The Digital Library

3. د اسفالټ مکس لپاره میده ریګ (Mineral Filler) موادو څخه هم ګټه پورته کیږي او په دې موادو کې د 0.02 ملي متر سایز لرونکي مواد د 40% نه کم نه وي.

پریم کوټ (Prime Coat)

پریم کوټ (Prime Coat) د بسکورس (Base Course) د پاسه ددې لپاره اچول کیږي چې د بسکورس طبقه د اسفالټ طبقي سره چسپش پیدا کړي او دواړه طبقي په ښه شان سره خپل منځ کې ونښلي. په یو متر مربع سطحه کې د $0.80L/m^2$ څخه تر $1.6L/m^2$ پورې مواد باید وپاشل شي.

ټک کوټ (Tack Coat)

دا هغه ډول قیر دي چې د اسفالټ د دوه طبقو ترمنځ ددې لپاره اچوي چې د اسفالټ طبقي په خپل منځ کې چسپش (سریښ) پیدا کړي. که چیري ټک کوټ د اسفالټ دوه طبقو ترمنځ استعمال نشي نو په دې وخت کې دواړه طبقي د یو او بل نه جدا کیږي چې د سړک و ساختمان ته زیان اوړي. او هم اوبه ورداخلیږي او د سړک د تخریب سبب کیږي. په یو متر مربع سطحه کې د $0.20L/m^2$ څخه تر $0.70L/m^2$ په اندازه مواد باید وپاشل شي.

(WEARING COURSE) او (BINDER COURSE) ترمنځ ټک کوټ (Tack Coat) قیر اسپری کیږي.

د Prime Coat او Tack Coat لپاره مناسبه هوا

پریم کوټ او ټک کوټ په لمده، یخ لرونکي سطحه، که د هوا حرارت درجه د 7°C څخه کمه وي او یا د هوا شرایط داسې وي چې پریمکوټ او ټک کوټ اچول ستونزمن کوي نو په داسې شرایطو کې باید تطبیق نشي. کله چې په ساحه کې تطبیق کیږي نو خپله د پریم کوټ او ټک کوټ حرارت باید د 70-20 سانتي ګرید پورې وي.

د Prime Coat او Tack Coat حجم په ساحه کې د ټیست لپاره فارمول

په ساحه کې پریمکوټ او یا ټک کوټ په معلومه اندازه (حجم) تطبیق کیږي چې د لاندې فورمول پواسطه یې حجم لاسته راځي.

$$\frac{AR \times A}{M} =$$ د موادو حجم په انتقالي حرارت کې ◄ =

AR د موادو د تطبیق اندازه ده په 15.6 سانتي ګرید حرارت په L/m^2 د موادو (Cutback or Asphalt Emulsion) کې.

A د ټیست ساحي مساحت دي (د ساحي اوږدوالي ضرب د اسپری پایپ عرض)

M د حجم ضریب دي نسبت 15.6 سانتي ګرید ته چې د جدول څخه استفاده کیږي.

مثال:

که د موادو غوښتل شوي د تطبیق اندازه $AR = 0.90L/m^2 of\ MC - 70$ وي

د ټیست د ساحي اوږدوالي 300m وي

د اسپری کولو پایپ اوږدوالي 4m وي

د پریم کوټ حرارت درجه 60 سانتي ګرید وي

د $M = 0.9686\ from\ table$ جدول څخه اخلو چې نسبت حرارت درجې ته ټاکل کیږي

(c) ketabton.com: The Digital Library

حل:

$$= \blacktriangleright Area = 300 \times 4 = 1200m^2$$

د پریم گوټ غوښتل شوي حجم $= \frac{AR \times A}{M} = \blacktriangleright \frac{0.90 \times 1200}{0.9686} = 1115\ Litre$

په دې معنی چې که د ساحي عرض 4 متره او اوږدوالي يې 300 متره وي نو 1.115 ليتره پريمکوټ موادو ته ضرورت لري.

د اسفالټ ډولونه

يو سړک مختلف ډوله اسفالټ ته ډيزاين کيږي چې د هغه جملي څخه يو ډول يې Porous Asphalt چې د اسفالټ په دې ډول طبقه باندې کولای شي د اوبو لاره جوړه شي. اوبه دی ډول طبقي ته ضرر نشي رسولای. د اسفالت پوښښ لپاره چې کوم قير څخه استفاده کيږي نسبت د منطقي اب هوا ته تړاکل کيږي چې د يخي منطقي لپاره جدا، د گرمي منطقي لپاره جدا د قير کوډ معلوم دي.

د اسفالټ ډولونه

DIN 1995			DIN EN 12591		
Type	EP RuK	Penetration	Type	EP RuK	Penetration
B 200	37-44	160-210	160/220	35-43	160-220
B 80	44-49	70-100	70/100	43-51	70-100
B 65	49-54	50-70	50/70	46-54	50-70
B 45	54-59	35-50	30/45	52-60	30-50
B 25	59-97	20-30	20/30	55-63	20-30

نوټ: د نويو او زاړو اسفالټو د درجه بندي ډولونه په جدول کې B 200، B 80 او داسې نور چې د B په توري ښودل شوي د اسفالټ د مقاومت او مداومت ښودنه کوي.

نوټ: اسفالټي سړک ته په ډېر گرم موسم کې ډېر ضرر رسيږي نسبت نورو موسمونو ته ځکه چې اسفالټ د ډېر حرارت په مقابل کې خپل مقاومت کموي او په نتيجه کې نشست کوي.

اسفالټي طبقي عرضي ميل

په 7 متره سړک کې (په گولايي کې نه) 2% تر 2.5% پورې ميل لري. خو دا فيصدي د سړک په نوعيت پورې زياته اړه لري چې نوموړي سړک ولايتي دي، هايوي دي او که کليوال سړک دي او هم په ډېر باراني سيمو کې ډېر ميل او په لږ باراني سيمو کې لږ ميل ورته ډيزاين کيږي.

د سړک مشهوري طبقي (بغير د اسفالټ طبقي)

(1) Subgrade **(2)** Sub base **(3)** Base course

په سړک کې درزونه

په سړک کې درزونه پر پنځه ډوله دي:

(1) موازيکي درزونه ***(2)*** د سړک کناري درزونه ***(3)*** خطي (طولي او عرضي) درزونه ***(4)*** قطعه يي درزونه

(5) لغزشي درزونه

(c) ketabton.com: The Digital Library

د شپږم فصل پوښتنې

لاندې پوښتنو ته ځوابونه پیدا کړئ:

1. قیر واضح کړئ؟
2. ټار او پچ واضح کړئ؟
3. اسفالټ تعریف او ډولونه یې واضح کړئ؟
4. د اسفالټو خواص بیان کړئ؟
5. د اسفالټ پوښښAsphalt pavement څه شي دي او څه ګټې لري تشریح یې کړي؟
6. د اسفالټ ډولونه ولیکي؟
7. د اسفالټ طبقې ډبلوالی واضح کړي؟
8. اسفالټ څنګه جوړیږي او په یو متر مکعب کې یې وزن څو کیلوګرامه دي؟
9. ایا حرارت او هوا په اسفالټ باندې کوم تاثیر لري؟
10. د اسفالټ سمنټ څه شي دي؟
11. ایا اسفالټ دبیا استعمال وړتیا لري؟
12. د اسفالټ ټیپ کاری تشریح کړي؟
13. که اسفالټ ته زیات کمپکشن ورکړل شي څه واقع کیږي؟

(c) ketabton.com: The Digital Library

اووم فصل

د سړک براورد Road Estimating

براورد

براورد د یوې پروژې یا کار د تخمیني قیمت څخه عبارت دي چې د پلان او نورو نقشو په اساس په تیوري تیکي ډول د ریاضیکي محاسبو په واسطه د موجوده قیمت په نظر کې نیولو سره لاسته راځي. دلته یوازې د سړک براورد تشریح کوو.

ځمکني کارونه (Earth Work)

د سړک د ځمکنیو کارونو (ډکون (Banking) او یا کندن کارۍ (Cutting)) عرضي مقطع عموماً د ذوذنقې په شکل وي لکه په لاندې شکلونو کې

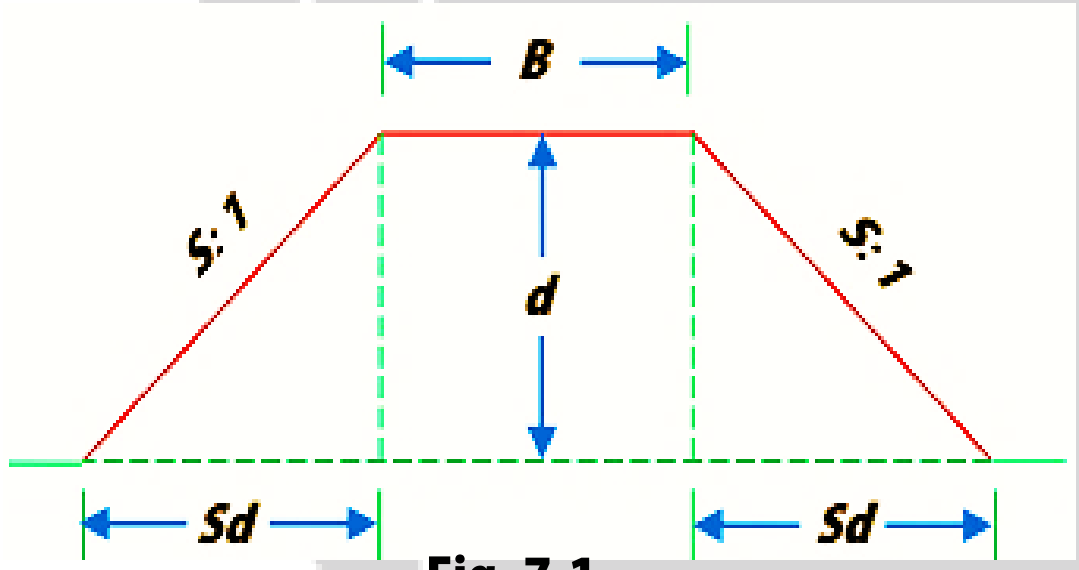

Fig. 7-1
Banking

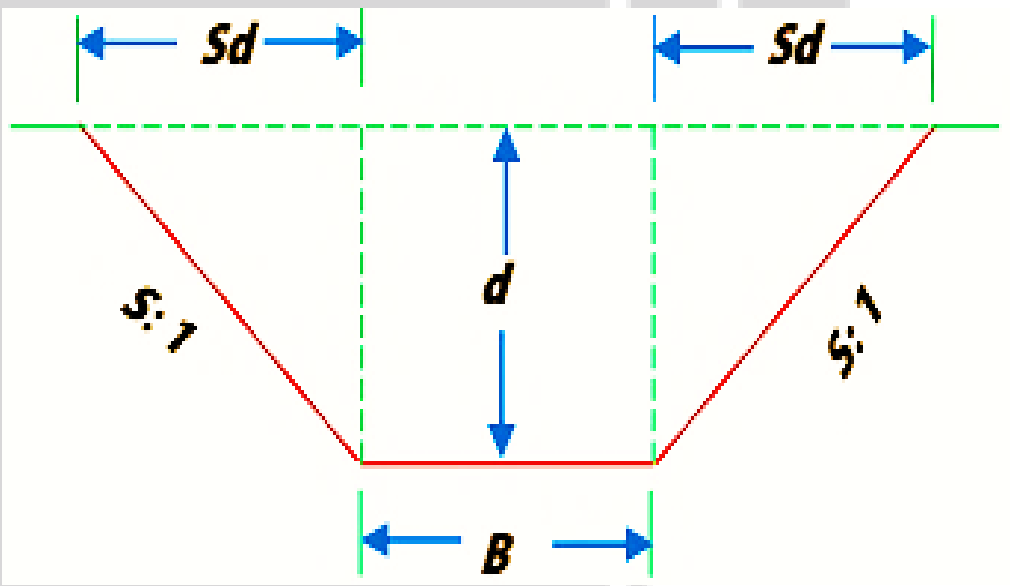

Fig. 7-2
Cutting

چې د ځمکنیو کارونو مقدار یې په لاندې ډول پیدا کیږي:

د ځمکنیو کارونو مقدار یا حجم = د عرضي مقطع مساحت × اوږدوالي

$$\mathit{Quantity\ or\ Volume} = \textbf{Sectional Area} \times \textbf{Length}$$

د عرضي مقطع مساحت = د مستطیل مساحت + د څنګونو د دوو مثلثونو مساحت

$$\text{Sectional Area} = \text{B} \times \text{d} + \left(\frac{1}{2} \times \text{Sd} \times \text{d} + \frac{1}{2} \times \text{Sd} \times \text{d}\right) = \text{Bd} + \text{Sd}^2$$

په پورتنې شکل کې (S:1) د څنګونو د میلان نسبت ده چې $\frac{S}{1}$ د یو واحد عمودي فاصلې لپاره افقي فاصله (S) ده. نو د تناسب د رابطې څخه د (d) عمودي فاصلې لپاره افقي فاصله (d×S) ده.

نو د ځمکنیو کارونو حجم مساوي دي له:

$$\mathit{Quantity} = (\mathit{Bd} + \mathit{Sd}^2) \times \mathit{L}$$

که چیرته ځمکني کارونه په اوږدو هم د میلان (Longitudinal Slope) لرونکي وي نو په دې صورت کې د پرکارۍ (Banking) ارتفاع او یا د کندن کارۍ ژوروالي به د مقطع په دواړو خواؤ کې فرق کوي.

(c) ketabton.com: The Digital Library

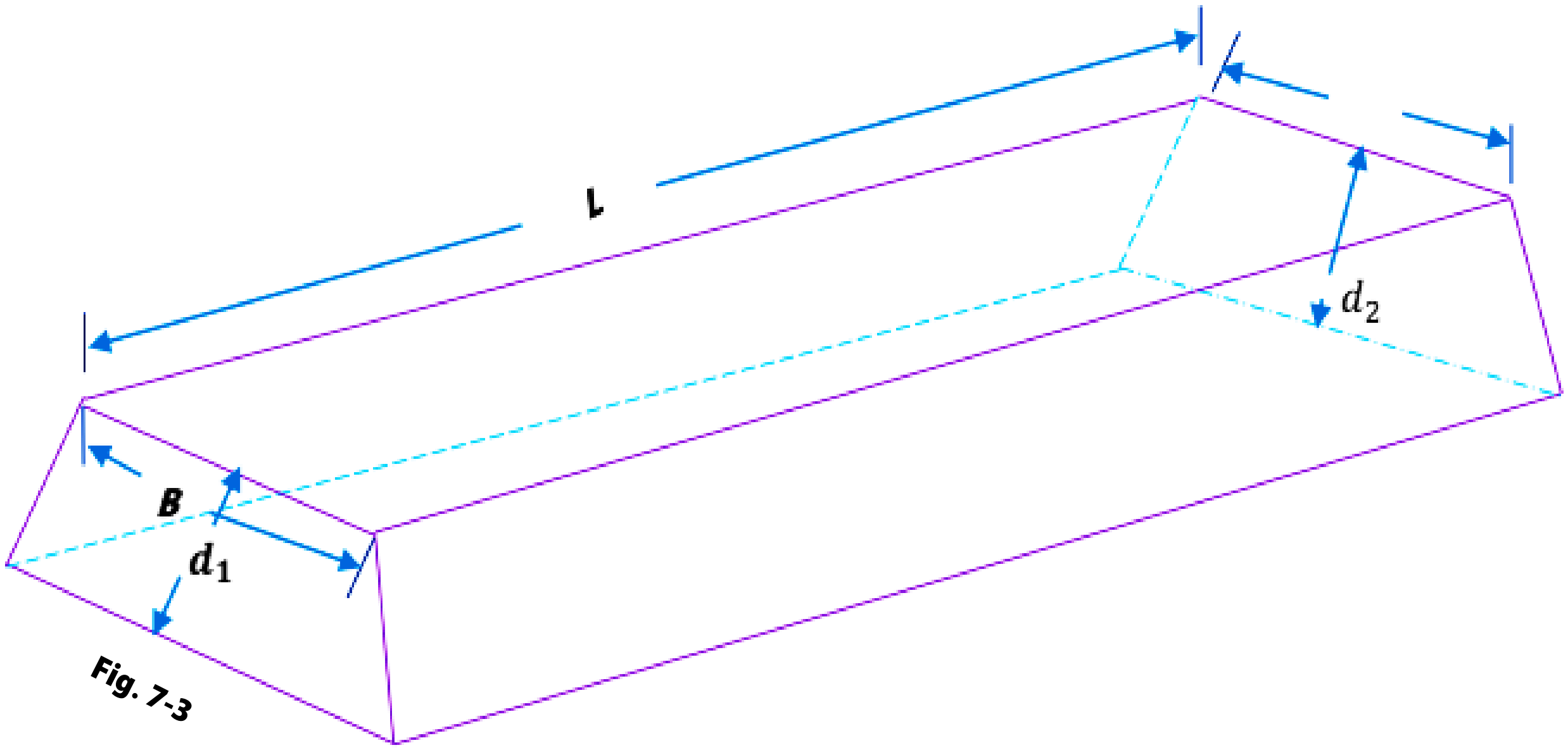

Fig. 7-3

نو د لوړوالي یا هم ژوروالي (d) لپاره منځني لوړوالي یا هم ژوروالي $(d_m = \frac{d_1+d_2}{2})$ یا د عرضي مقطع منځني مساحت $(Bd_m + Sd_m^2)$ په نظر کې نیول کیږي.

د خاورې مختلفو ډولونه لکه شګلنه (Sandy)، خاورینه (Clayey)، صخره يي (Rocky) په جدا ډول باید براورد شي. ځکه چې قېمتونه يې فرق لري.

فاصله او ژوروالي (Lead and Lift)

معمولاً ځمکني کارونه د 30m په فاصلې (Lead) او 1.5m په لوړوالي یا هم ژوروالي (Lift) لپاره براورد کیږي. ځکه چې معمولاً 30m فاصلې او 1.5m لوړوالي یا ژوروالي څخه په زیاتیدو د ځمکنیو کارونو خواص او قیمت فرق کوي. چې 30m فاصله او 1.5m لوړوالي یا ژوروالي د (Normal Lead and Lift) په نوم یادیږي.

د سړک د براورد لپاره باید د سړک د موجوده ساحې (Ground) طولاني قطع (Longitudinal Section) او عرضاني قطع (Cross Section) جوړې او د سړک جوړوني مسیر (Formation Line) باید رسم شي. د سړک جوړوني مسیر (Formation Line) باید د اوبو د سطحې (Flood Level) څخه نظر د هغه میلان (Gradient) او د پرکارۍ لوړوالي یا هم د کندنکارۍ ژوروالي ته د رسم او جوړ شي.

په هموارو ساحو کې سړک عموماً په پرکارۍ کې وي. او په تپه لرونکو ساحو کې سړک په پرکارۍ او کندنکارۍ دواړو کې وي. د سړک د ځمکنیو کارونو په براورد کې کولای شو چې د اقتصادي مسایلو په نظر کې نیولو سره پرکارۍ او کندنکارۍ سره عوض کړو.

د سړک د طولاني قطع (L - Section) او سړک جوړوني د مسیر (Formation Line) څخه کولای شو چې د پرکارۍ لوړوالي یا هم د کندنکارۍ ژوروالي محاسبه کړو. چې د موجوده ساحې د سطحې (Reduced Level or R.L of Ground) او د سړک جوړوني د سطحې (Reduced Level or R.L of Formation) د تفاوت څخه د پرکارۍ لوړوالي یا هم د کندنکارۍ ژوروالي په لاس راځي.

(c) ketabton.com: The Digital Library

د لیول کارۍ د الاتو (Leveling Instrument) په واسطه د سړک د موجوده سطحي (R.L of Ground) د طولاني قطع (L - Section) د جوړولو او براورد کولو لپاره باید د سړک د مرکزي خط په اوږدو کې په هرو 30m کې اندازې واخیستل شي. که چیرته موجوده سطحه هواره وي نو بیا عرضي مقطع او اندازې په هرو 40m څخه تر 100m پورې اخیستل کیږي. او که چیرته موجوده سطحه ناهواره او تپه لرونکې وي نو بیا عرضي مقطع او اندازې په هرو 20m کې یا لدې څخه په کمو اندازو کې اخیستل کیږي.

د سړک طولاني قطعې (L- Section) معمولاً د 1cm=10m څخه تر 1cm=30m پورې په افقي مقیاس او د 1cm=1m څخه تر 1cm=5m پورې په عمودي مقیاس رسمیږي.

د ځمکنیو کارونو مقدار په مختلفو طریقو محاسبه کیږي چې درې مهمې طریقې یې په لاندې ډول دي:

اوله طریقه: د منځنۍ مقطع د مساحت طریقه (Mid-Sectional Area Method)

په دې طریقه کې د ځمکنیو کارونو مقدار مساوي دی له:

$$\text{Quantity or Volume} = \text{Area of Mid} - \text{Section} \times \text{Length}$$

که چیرته d_1 او d_2 د ډکون د ځمکنیو کارونو د دواړو انجامونو لوړوالی، (L) د مقطع اوږدوالی، (B) د جوړونې (Formation) عرض او $\frac{S}{1}$ یا د (S) افقي فاصله پر یو واحد عمودي فاصلې باندې د څنګونو میلان وي.

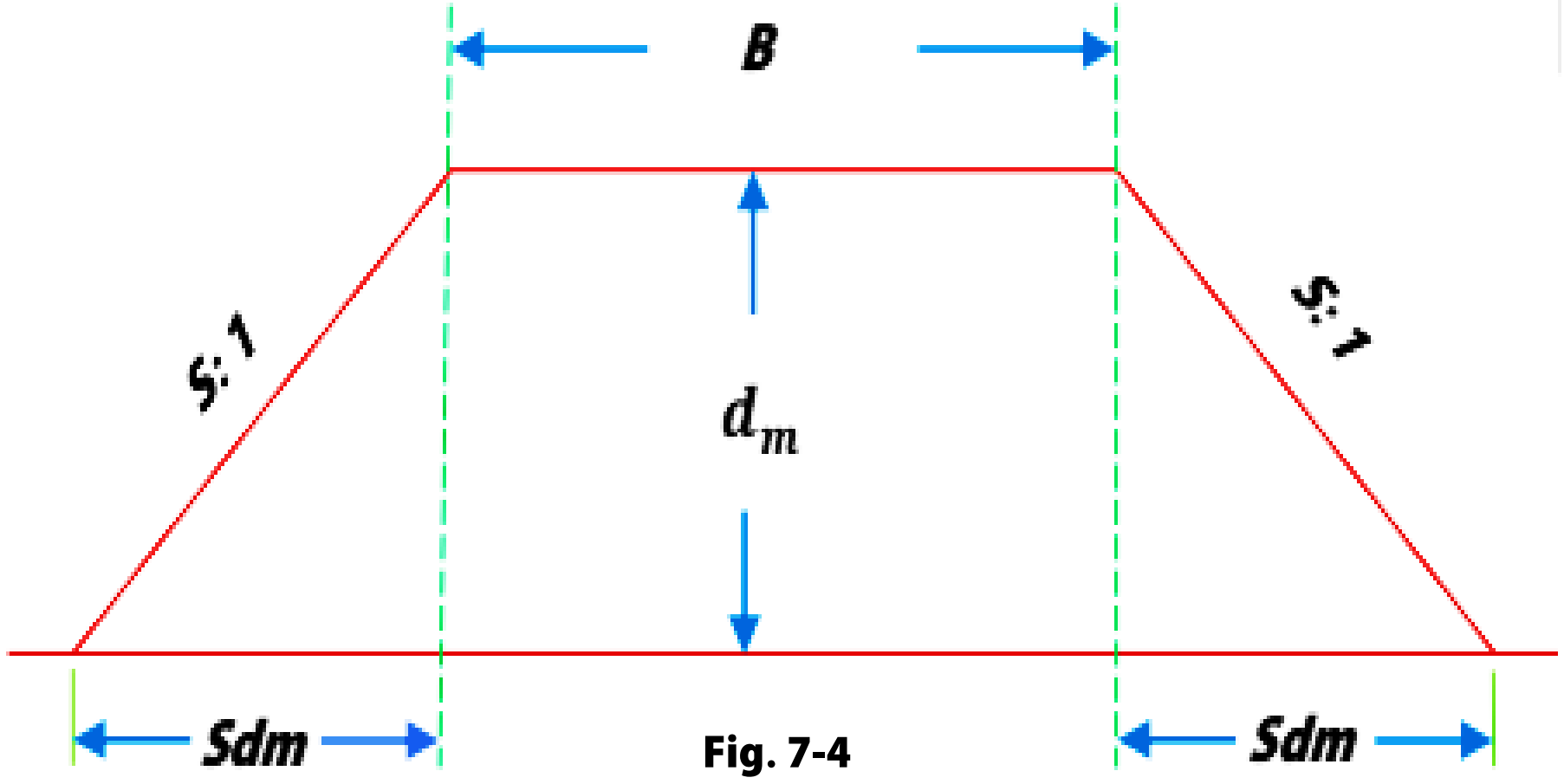

Fig. 7-4

نو:

د عرضي مقطع منځني مساحت = د مستطیل مساحت + د څنګونو د دوو مثلثونو مساحت

$$Area\ of\ Mid - Sectional = B \times d_m + (\frac{1}{2} \times Sd_m \times d_m + \frac{1}{2} \times Sd_m \times d_m) Bd_m + Sd_m^2$$

نو د ځمکنیو کارونو حجم مساوي دی له:

$$Quantity = Area\ of\ Mid - Section \times Length = (Bd_m + Sd_m^2) \times L$$

د کار د اسانتیا لپاره عموماً منځني لوړوالی یا ژوروالی په (d) سره ښودل کیږي نو:

$$Quantity = Area\ of\ Mid - Section \times Length = (Bd + Sd^2) \times L$$

(c) ketabton.com: The Digital Library

د ځمکنيو کارونو مقدار په لاندې جدولي فورمه کې هم محاسبه کولای شو:

موقیعت (Station)	لوړوالي یا ژوروالي	منځني لوړوالي یا ژوروالي "d"	د مرکزي برخي مساحت $B \times d$	د څنګونو مساحت $S \times d^2$	د ټولي مقطع مساحت $Bd + Sd^2$	د Station ترمنځ فاصله "L"	مقدار (Quantity)	
							کندنکاری	پرکاری

د څنګونو مایلي سطحي مساحت (Area of Side Sloping Surface)

د پرکاری یا کندنکاری د څنګونو برخي د نباتاتو پواسطه شني او یا د تیږو پواسطه فرش کیږي ددې برخي مساحت د میلان منځني عرض او طول د حاصل ضرب څخه په لاس راځي.

نظر پخواني شکل ته د مایلي برخي منځني عرض مساوي کیږي له:

$$= \sqrt{(Sd)^2 + d^2} = \sqrt{d^2 \times (S^2 + 1)} = d \times \sqrt{S^2 + 1}$$

نو د دواړه طرفونو د مایلو سطحو مساحت مساوي دي له:

$$\text{Area of Both Sides Slopes} = 2 \times \text{L} \times \text{d} \times \sqrt{S^2 + 1}$$

د مایلو سطحو مساحت په لاندې جدولي فورمه کې هم محاسبه کولای شو:

موقیعت (Station)	لوړوالي یا ژوروالي	منځني لوړوالي یا ژوروالي "d"	د مایلي برخي عرض یا مایل عرض $d \times \sqrt{S^2 + 1}$	د Station ترمنځ فاصله "L"	د مایلو سطحو ټول مساحت $= 2Ld\sqrt{S^2 + 1}$

پورتني جدول کولای شو چې ځانته او یا د پخواني جدول سره یو ځای محاسبه کړو. دلته "d" منځني لوړوالي یا ژوروالي دي.

دوهمه طریقه: د وسطي مقطع د مساحت طریقه (Mean Sectional Area Method)

په دې طریقه کې د ځمکنیو کارونو مقدار مساوي دي له:

$$Quantity\ \ or\ \ Volume = Mean\ Sectional\ Area \times Length$$

که چیرته d_1 او d_2 د ډکون د ځمکنیو کارونو د دواړو انجامونو لوړوالي، (L) د مقطع اوږدوالي، (B) د جوړوني (Formation) عرض او $\frac{S}{1}$ یا د (S) افقي فاصله پر یو واحد عمودي فاصلي باندې د څنګونو میلان وي نو:

$$Mean\ \ Sectional\ \ Area = A = \frac{A_1 + A_2}{2}$$

- A_1 په یو انجام کې د مقطع مساحت دي چې مساوي دي له: $A_1 = B \times d_1 + S \times d_1^2$

(c) ketabton.com: The Digital Library

A_2- په بل انجام کې د مقطع مساحت دي چې مساوي دي له: $A_2 = B \times d_2 + S \times d_2^2$

نو د ځمکنیو کارونو مقدار مساوي دي له:

$$Quantity = Mean\ Sectional\ Area \times Length = \frac{A_1 + A_2}{2} \times L$$

د ځمکنیو کارونو مقدار په لاندې جدولي فورمه کې هم محاسبه کولای شو:

موقیعت (Station)	لوړوالي یا ژوروالي	د مرکزي برخي مساحت $B \times d$	د څنګونو مساحت $S \times d_2$	د تولي مقطع مساحت $Bd + Sd^2$	د وسطي مقطع مساحت $\frac{A_1 + A_2}{2}$	د Station ترمنځ فاصله "L"	مقدار (Quantity)	
							کندنکاری	پرکاری

دریمه طریقه: د منشوري فارمولي طریقه (Prismoidal Formula Method)

په دې طریقه کې د ځمکنیو کارونو مقدار مساوي دي له:

$$Quantity\ \ or\ \ Volume = \frac{L}{6} \times (A_1 + A_2\ +\ 4A_m)$$

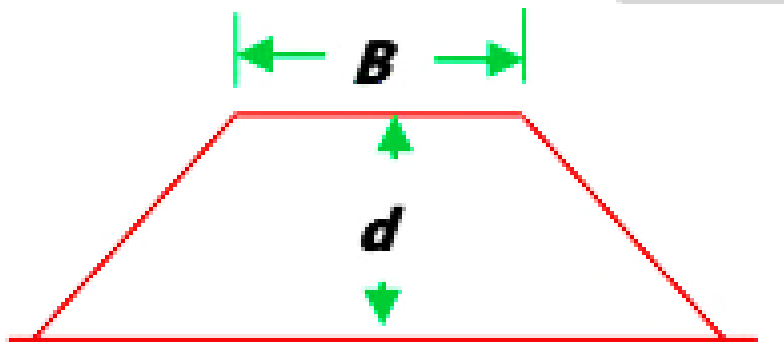

Fig. 7-5

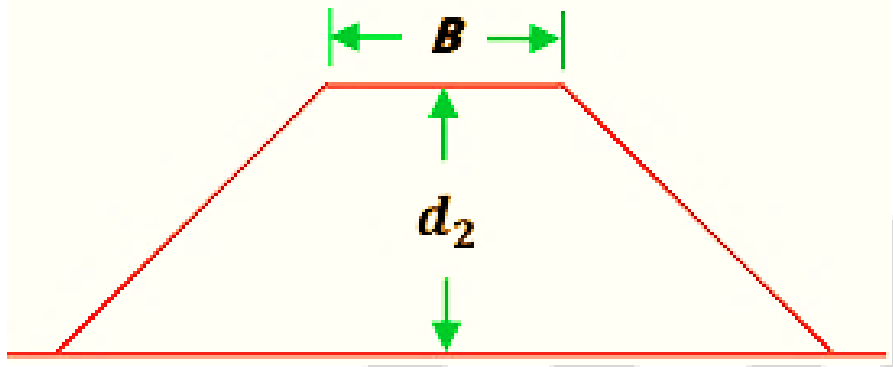

Fig.7-6

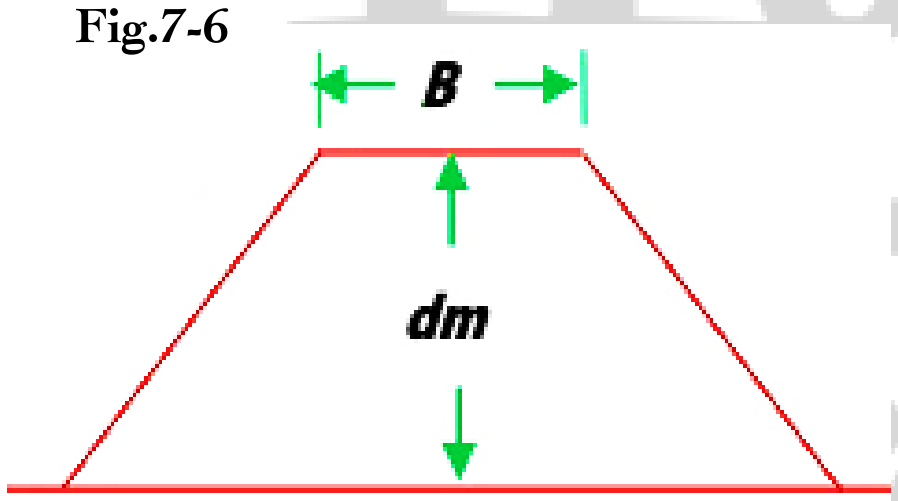

Fig.7-7

که چیرته d_1 او d_2 د ډکون د ځمکنیو کارونو د دواړو انجامونو لوړوالي، (L) د مقطع اوږدوالي، (B) د جوړوني (Formation) عرض او $\frac{S}{1}$ یا د (S) افقي فاصله پر یو واحد عمودي فاصلې باندې د څنګونو میلان وي نو:

A_1 - په یو انجام کې د مقطع مساحت دي چې مساوي دي له: $A_1 = B \times d_1 + S \times d_1^2$

A_2- په بل انجام کې د مقطع مساحت دي چې مساوي دي له: $A_2 = B \times d_2 + S \times d_2^2$

A_M- په اوسط کې د مقطع مساحت دي چې مساوي دي له $A_m = B \times d_m + S \times d_m^2$

(c) ketabton.com: The Digital Library

نو د ځمکنیو کارونو مقدار مساوي دي له:

$$Quantity\ \ or\ \ Volume = \frac{L}{6} \times (A_1 + A_2\ \ +\ 4A_m)$$

په پورتنۍ فورمول کې د مساحتونو د قیمتونو د وضع کولو څخه لرو چې:

$$Q = \frac{L}{6}\left\{Bd_1 + Sd_1^2 + Bd_2 + Sd_2^2 + 4\left[B\frac{d_1+d_2}{2} + S(\frac{d_1+d_2}{2})^2\right]\right\}$$

$$= \frac{L}{6}\left[(Bd_1 + Bd_2 + 4\frac{Bd_1}{2} + 4\frac{Bd_2}{2}) + Sd_1^2 + Sd_2^2 + 4S\frac{d_1^2 + d_2^2 + 2d_1d_2}{4}\right]$$

$$= \frac{L}{6}\left[(3Bd_1 + 3Bd_2) + 2Sd_1^2 + 2Sd_2^2 + 2Sd_1d_2\right]$$

$$= \frac{3BL}{6}(d_1 + d_2) + \frac{2LS}{6}(d_1^2 + d_2^2 + d_1d_2)$$

$$= \frac{BL}{2}(d_1 + d_2) + \frac{LS}{3}(d_1^2 + d_2^2 + d_1d_2)$$

$$= \left[(B\frac{d_1+d_2}{2}) + S(\frac{d_1^2 + d_2^2 + d_1d_2}{3})\right] \times L$$

= [د مقطع د مرکزي برخي مساحت + د مایلي برخي مساحت] × اوږدوالي

د ځمکنیو کارونو مقدار په جدولي فورمه کې هم محاسبه کولای شو.

د ځمکنیو کارونو د محاسبي لپاره په پورتنیو دریو طریقو کې دریمه طریقه (Prismoidal Formula Method) ډیره دقیقه ده. مگر د دوي ترمنځ فرق باید د (1%) څخه زیات نه وي. څرنگه چې ځمکني کارونه ډیر قیمت نه لري او ارزانه دي نو د دوي د محاسبي لپاره دوهمه او دریمه طریقه ډیره استعمالیږي ځکه چې دغه طریقي ډیري ساده او اسانه دي. که چیرته ځمکني کارونه ډیر قیمت ولري او یا هم زیات دقت ته ضرورت وي نو د دریمي طریقي (Prismoidal Formula Method) څخه استفاده کیږي.

یادونه: پورتنۍ درې واړه طریقي د پرکارۍ او کندنکارۍ دواړو لپاره استعمالیږي. تیر ټول شکلونه د پرکارۍ لپاره رسم شوي دي مگر که چیرته دغه شکلونه سرچپه شي نو ټول د کندنکارۍ لپاره استعمالوی شو. ددې لپاره چې د پرکارۍ او کندنکارۍ فرق وشي نو کندنکارۍ په منفي علامه (-) باندې ښیو.

د یو لړ عرضي مقطعو لپاره د ذوذنقیي فارمول او منشوري فارمول طریقي

(Trapezoidal Formula and Prismoidal Formula Methods for a Series of Cross-Sections)

د یو لړ عرضي مقطعو د حجم د معلوملو لپاره چې ترمنځ فاصلي سره مساوي وي د ذوذنقیي فارمول څخه په لاندې ډول استفاده کیږي:

که چیرته $(A_0, A_1, A_2, A_3, A_4, \cdots\cdots A_n)$ د عرضي مقطعو مساحت، D د عرضي مقطعو ترمنځ فاصله او V د پرکارۍ او یا د کندنکارۍ حجم وي نو:

(c) ketabton.com: The Digital Library

$$V = D \times \frac{A_0 + A_1}{2} + D \times \frac{A_1 + A_2}{2} + D \times \frac{A_2 + A_3}{2} + D \times \frac{A_3 + A_4}{2} + \cdots\cdots\cdots + D \times \frac{A_{n-1} + A_n}{2}$$

$$V = D \times (A_0 + 2A_1 + 2A_2 + 2A_3 + 2A_4 + \cdots\cdots\cdots + 2A_{n-1} + A_n)$$

$$V = D(\frac{A_0 + A_n}{2} + A_1 + A_2 + A_3 + A_4 + \cdots\cdots\cdots + A_{n-1})$$

یو لړ عرضي مقطعو د حجم د معلومولو لپاره چې ترمنځ فاصلې سره مساوي وي د منشوري فارمول څخه په لاندې ډول استفاده کیږي:

$$V = \frac{D}{6} \times [(A_0 + 4A_1 + A_2) + (A_2 + 4A_3 + A_4) + (A_4 + 4A_5 + A_6) + \cdots\cdots\cdots + (A_{n-2} + 4A_{n-1} + A_n)]$$

$$V = \frac{D}{6} \times [A_0 + 4A_1 + 2A_2 + 4A_3 + 2A_4 + 4A_5 + 2A_6 + \cdots\cdots\cdots + 2A_{n-2} + 4A_{n-1} + A_n]$$

$$V = \frac{D}{6} \times [A_0 + A_n + 4(A_1 + A_3 + A_5 + \cdots\cdots + 4A_{n-1}) + 2(A_2 + A_4 + A_6 + \cdots\cdots\cdots + A_{n-2})]$$

$$V = \frac{D}{6} \times \left[First\ Area\ + Last\ Area\ + 4\sum Odd\ Area + 2\sum Even\ Area\right]$$

یادونه باید وشي چې د منشوري فارمول د طریقې (Prismoidal Formula Method) لپاره باید د عرضي مقطعو تعداد تاق وي. که چیرته تعداد جفت وي نو اخري مقطع باید په جدا ډول محاسبه شي او پاتي تاق مقطع باید د منشوري فارمول د طریقې پواسطه محاسبه شي.

اول مثال:

د سړک د یوې برخې چې هواره سطحه (Uniform Ground) لري د ځمکني کارونو مقدار محاسبه کړئ چې اوږدوالی یې ($L = 200m$) دي. د سړک جوړونې په دواړو انجامونو کې د کندنکارۍ لوړوالي ($d_1 = 1.0m$) او ($d_2 = 1.6m$) دي. د سړک جوړونې عرض $Formation\ Width\ or\ B = 10m$ او د څنګونو میلان یې 2:1 یعني د دوه واحده افقي فاصلې لپاره یو واحد عمودي فاصله ده او داسې فرض شوي ده چې میلان په ټولو ساحو کې یو شان دي؟

حل:

په اوله طریقه: د منځني مقطع د مساحت طریقه (Mid-Sectional Area Method):

په دې طریقه کې د ځمکنیو کارونو مقدار مساوي دي له:

$$Quantity = Area\ of\ Mid - Section \times Length = (Bd + Sd^2) \times L$$

څرنګه چې $B = 10$, $S = 2$, $L = 200m$, $d_1 = 1.0m$ او $d_2 = 1.60m$ دي نو منځني لوړوالي مساوي دي له

$$d = \frac{d_1 + d_2}{2} = \frac{1.00 + 1.60}{2} = 1.30m$$

د عرضي مقطع منځني مساحت = د مستطیل مساحت + د څنګونو د دوو مثلثونو مساحت

$$Area\ of\ Mid - Sectional = Bd + Sd^2 = 10 \times 1.30 + 2 \times 1.3^2 = 16.38m^2$$

(c) ketabton.com: The Digital Library

نو د ځمکنیو کارونو حجم مساوي دي له:

$$Quantity = Area\ of\ Mid-Section \times Length = 16.38 \times 200 = 3276m^3$$

په دوهمه طریقه: د وسطي مقطع د مساحت په طریقه (Mean Sectional Area Method):

په دې طریقه کې د ځمکنیو کارونو مقدار مساوي دي له:

$$Quantity\ or\ Volume = Mean\ Sectional\ Area \times Length$$

$$Mean\ Sectional\ Area = A = \frac{A_1 + A_2}{2}$$

چې:

A_1 - په یو انجام کې د مقطع مساحت دي چې مساوي دي له:

$$A_1 = B \times d_1 + S \times d_1^2 = 10 \times 1 + 2 \times 1^2 = 12m^2$$

A_2 - په بل انجام کې د مقطع مساحت دي چې مساوي دي له:

$$A_2 = B \times d_2 + S \times d_2^2 = 10 \times 1.6 + 2 \times 1.6^2 = 21.12m^2$$

نو د عرضي مقطع وسطي مساحت مساوي دي له:

$$Mean\ Sectional\ Area = \frac{A_1 + A_2}{2} = \frac{12 + 21.12}{2} = 16.56m^2$$

د ځمکنیو کارونو مقدار مساوي دي له:

$$Quantity\ or\ Volume = Mean\ Sectional\ Area \times Length = 16.56 \times 200 = 3312m^3$$

په دریمه طریقه: د منشوري فارمولي طریقه (Prismoidal Formula Method)

په دې طریقه کې د ځمکنیو کارونو مقدار مساوي دي له:

$$Quantity\ or\ Volume = \frac{L}{6} \times (A_1 + A_2 + 4A_m)$$

A_1 - په یو انجام کې د عرضي مقطع مساحت دي چې مساوي دي له:

$$A_1 = B \times d_1 + S \times d_1^2 = 10 \times 1 + 2 \times 1^2 = 12m^2$$

A_2 - په بل انجام کې د عرضي مقطع مساحت دي چې مساوي دي له:

$$A_2 = B \times d_2 + S \times d_2^2 = 10 \times 1.6 + 2 \times 1.6^2 = 21.12m^2$$

A_m ـ په وسط کې د عرضي مقطع مساحت دي چې مساوي دي له:

$$A_m = B \times d_m + S \times d_m^2 = 10 \times 1.30 + 2 \times 1.3^2 = 16.38m^2$$

(c) ketabton.com: The Digital Library

نو د ځمکنيو کارونو مقدار مساوي دي له:

$$Quantity\ or\ Volume = \frac{L}{6}\times(A_1 + A_2 + 4A_m)\frac{200}{6}\times(12 + 21.12 + 4\times 16.38) = 3288m^3$$

يادونه: د اولي او درېيمي طريقي د مقدارونو ترمنځ تفاوت د $1/2\%$ څخه کم ده. د دوهمي او درېيمي طريقي د مقدارونو ترمنځ تفاوت د 1% څخه کم وه.

دوهم مثال:

د سړک د يوې برخي د پرکارۍ (Bank) لپاره چې طول يې L=200m دي د څنک مايلي برخي مساحت (Side Slope Area) پيدا کړئ په دواړو انجامونو کې د پرکارۍ لوړوالي (d_1=2.5m) او (d_2=3.5m) دي. او د څنګونو ميلان يې 2:1 يعني د دوه واحده افقي فاصلي لپاره يو واحد عمودي فاصله ده او داسې فرض شوي ده چې ميلان په ټولو ساحو کې يو شان دي.

که چيرته په مايله برخه کې د (15cm) په ضخامت تيکي فرش شوي وي نو د تيکو د فرش قېمت پيدا کړئ چې د $1m^3$ قېمت يې 2200Af وي.

حل:

څرنګه چې $d_1 = 2.5m$ او $d_2 = 3.5m$ دي نو منځني لوړوالي مساوي دي له:

$$d = \frac{d_1 + d_2}{2} = \frac{2.5 + 3.5}{2} = 3m$$

د مايلي برخي منځني عرض مساوي کيږي له:

$$= d\times\sqrt{S^2 + 1} = 3\times\sqrt{2^2 + 1} = 6.71m$$

نو د دواړه طرفونو د مايلو سطحو مساحت مساوي دي له:

$$Area\ of\ Both\ Sides\ Slopes = 2\times L\times d\times\sqrt{S^2 + 1} = 2\times 200\times 6.71 = 2684m^2$$

د تيکو د فرش مقدار مساوي دي له:

$$Quantity\ of\ Pitching = Area\times Thickness = 2684\times 0.15 = 402.6m^3$$

د تيکو د فرش قېمت چې د $1m^3$ قېمت يې 2200 Af وي په لاندې ډول پيدا کؤ:

$$Cost\ of\ Stone\ \ Pitching = 402.6\times 2200 = 885720Af$$

درېيم مثال:

د سړک د موجوده سطحي ليول (Reduced Level of Ground) د مرکزي خط په اوږدو د 10 موقعيت (Station) څخه تر 20 موقعيت (Station) پورې په لاندې ډول ورکړل شوي ده چې د سړک جوړونې د مسير ليول (Formation Level) په 10 موقعيت کې 107m ده او سړک لاندې خواته ميلان Gradient Downward لري چې تر 14 موقعيت پورې ميلان 1:150 او د هغه څخه وروسته تر 20 موقعيت پورې ميلان 1:100 ته تغير کوي. د سړک جوړونې عرض (Formation Width or B=10m) دي او د

(c) ketabton.com: The Digital Library

پرکارۍ د څنګونو میلان (Side Slope) 2:1 افق پر عمود ده یعني S=2 دي او د دوه موقعیتونو (Chainage) ترمنځ فاصله L=30m ده.

1. د سړک طولاني او عرضاني قطع جوړه او رسم کړئ. که د ځمکنیو کارونو د یو متر مکعب د پرکارۍ قېمت 150 افغانۍ وي د ځمکنیو کارونو براوردي ارزش پیدا کړئ.
2. د پرکارۍ د مایلو څنګونو مساحت (Side Slope Area) پیدا کړئ او همدارنګه که چېرته د یو متر مربع شنې ساحې قېمت 85 افغانۍ وي نو د شنې ساحې براوردي ارزش پیدا کړئ؟

په مختلفو موقعیتونو (Chainage) کې د سړک د موجوده سطحي ارتفاع ګانې او په 10 موقعیت کې د سړک جوړونې د مسیر ارتفاع او میلان په لاندې جدول کې ورکړل شوي دي.

Chainage	10	11	12	13	14	15	16	17	18	19	20
R. L. of Grounf	105.0	105.6	105.44	105.9	105.42	104.3	105.0	104.1	104.62	104.0	103.3
R. L. of Formation	107.0										
Gradient	Down Ward Gradient 1:150 →					Down Ward Gradient 1:100 →					

ترتیب او لیکنه: سید تیمورشاه سادات

(c) ketabton.com: The Digital Library

L= Section and Typical Cross-section of the road are as given in Fig 7-8.

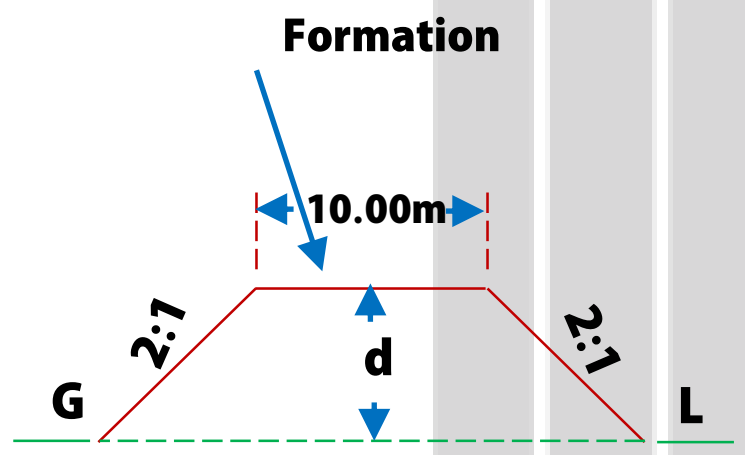

CROSS SECTION OF BANKING

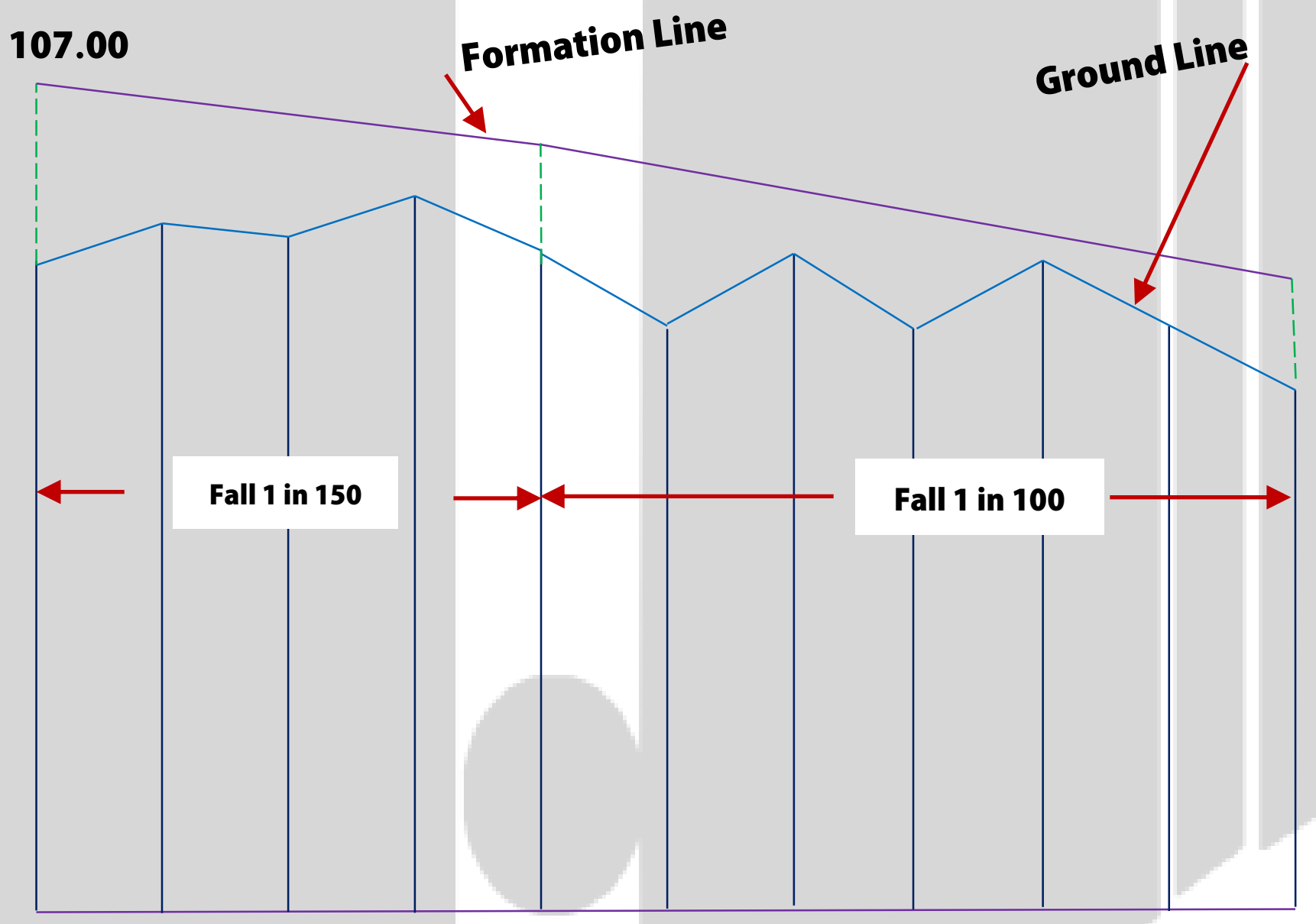

Dalum Line 100

Depth of Cutting											
Height of Bank	2.00	1.20	1.16	0.50	0.78	1.60	0.60	1.20	0.38	0.70	1.10
R.L. of Formation	107.00	106.80	106.60	106.40	106.20	105.90	105.60	105.30	105.00	104.70	104.40
R.L. of Ground	105.00	105.60	105.44	105.90	105.42	104.30	105.00	104.10	104.62	104.00	103.30
Distance in Metre	300	330	360	390	420	450	480	510	540	570	600
Chainage	10	11	12	13	14	15	16	17	18	19	20

(c) ketabton.com: The Digital Library

د ځمکنيو کارونو مقدار په لاندې جدولي فورمه کې محاسبه کوو:

مقدار (Quantity)		د Station ترمنځ فاصله "L"	د ټولي مقطع مساحت $Bd + Sd^2$	د څنګونو مساحت $S \times d^2$	د مرکزي برخي مساحت $B \times d$	منځني لوړوالي يا ژوروالي "d"	لوړوالي يا ژوروالي	موقعيت (Station)
پرکاري	کندنکاري							
	-	-	-	-	-	-	2.00	10
	633.30	30	21.12	5.12	16.00	1.60	1.20	11
	437.4	30	14.58	2.78	11.80	1.18	1.16	12
	290.4	30	9.68	1.38	8.30	0.38	1.50	13
	216.6	30	7.22	0.82	6.40	0.64	0.78	14
	441.9	30	14.73	2.38	11.90	1.19	1.60	15
	402.6	30	13.42	2.42	11	1.10	0.60	16
	318.6	30	10.62	1.62	9.00	0.90	1.20	17
	274.5	30	9.15	1.25	7.90	0.79	0.38	18
	179.4	30	5.98	0.58	5.40	0.54	0.70	19
	318.6	30	10.62	1.62	9.00	0.90	1.10	20
	$3513.6m^3$	مجموعه (Total)						

د براورد شوي قېمت د خلاصې جدول:

تشريحي ليکنه Remarks	مبلغ (Af) Amount	د يو واحد قېمت Unit Rate (Af)	واحد Unit	مقدار Quantity	د عناصرو تفصيل Description of items	ګڼه
	878400	250	m^3	3513.6	د ځمکې د کندنکارۍ کارونه	1
	878400	مجموعه (Total)				
	26352	د ضايعاتو لپاره 3% د مجموعي قېمت ورعلاوه کړ				
	17568	د کار د آمر او مسؤل د مصارفو لپاره 2% د مجموعي قېمت ورعلاوه کړ				
	922320 افغانۍ	عمومي مجموعه (Grand Total)				

(c) ketabton.com: The Digital Library

د مایلو سطحو مساحت په لاندې جدولي فورمه کې هم محاسبه کوو:

موقعیت (Station)	لوړوالي یا ژوروالي	منځني لوړوالي یا ژوروالي "d"	د مایلي برخي عرض یا مایل عرض $d \times \sqrt{S^2+1}$	د Station ترمنځ فاصله "L"	د مایلو سطحو ټول مساحت $= Ld \times \sqrt{S^2+1}$
10	2.00	-	-	-	-
11	1.20	1.60	3.58	30	214.80
12	1.16	1.18	2.64	30	158.40
13	0.50	0.83	1.86	30	111.60
14	0.78	0.64	1.43	30	85.80
15	1.60	1.19	2.66	30	159.60
16	0.60	1.10	2.46	30	147.60
17	1.20	0.90	2.01	30	120.60
18	0.38	0.79	1.77	30	106.60
			مجموعه (Total)		$1297.80m^2$

د براورد شوي قیمت د خلاصې جدول:

ګڼه	د عناصرو تفصیل Description of items	مقدار Quantity	واحد Unit	د یو واحد قیمت Unit Rate (Af)	مبلغ (Af) Amount	تشریحي لیکنه Remarks
1	په مایلو سطحو کې د چمن کرل	1297.80	m^2	80	103824	
	مجموعه (Total)				103824	
	د ضایعاتو لپاره 3% د مجموعي قیمت ورعلاوه کړ				3115	
	د کار د آمر او مسؤل د مصارفو لپاره 2% د مجموعي قیمت ورعلاوه کړ				2077	
	عمومي مجموعه (Grand Total)				109016 افغانی	

څلورم مثال:

د سړک د یوې برخي د ځمکنیو کارونو مقدار پیدا کړئ چي اوږدوالي یې 400m د سړک جوړوني عرض (Formation Width , or B=10m) د پرکارۍ د څنګونو میلان (Side Slope) 2:1- یعني د دوه واحده افقي فاصلي لپاره یو واحد عمودي فاصله ده او د کندنکارۍ د څنګونو میلان (Side Slope)-11/2:1 یعني د یونیم واحده افقي فاصلي لپاره یو واحد عمودي فاصله ده او نور معلومات (Data) په لاندې ډول ورکړل شوي دي:

(c) ketabton.com: The Digital Library

Station	Distance	R.L. of Ground	R.L. of Formation
25	1000	51.00	52.00 ↓ ↓ ↓ لاندې طرف ته میلان (Down Ward Gradient) 1:200 ↓ ↓ ↓
26	1040	50.90	
27	1080	50.50	
28	1120	50.80	
29	1160	50.60	
30	1200	50.70	
31	1240	51.20	
32	1280	51.40	
33	1320	51.30	
34	1360	51.00	
35	1400	50.60	

طولاني قطع او د عرضاني قطعو یوه نمونه په لاندې شکل کې ورکړل شوې ده. د یادونې وړ ده چې پورتنې مثال د طولاني او عرضاني قطعو د رسمولو څخه بغیر هم حل کولی شو.

(c) ketabton.com: The Digital Library

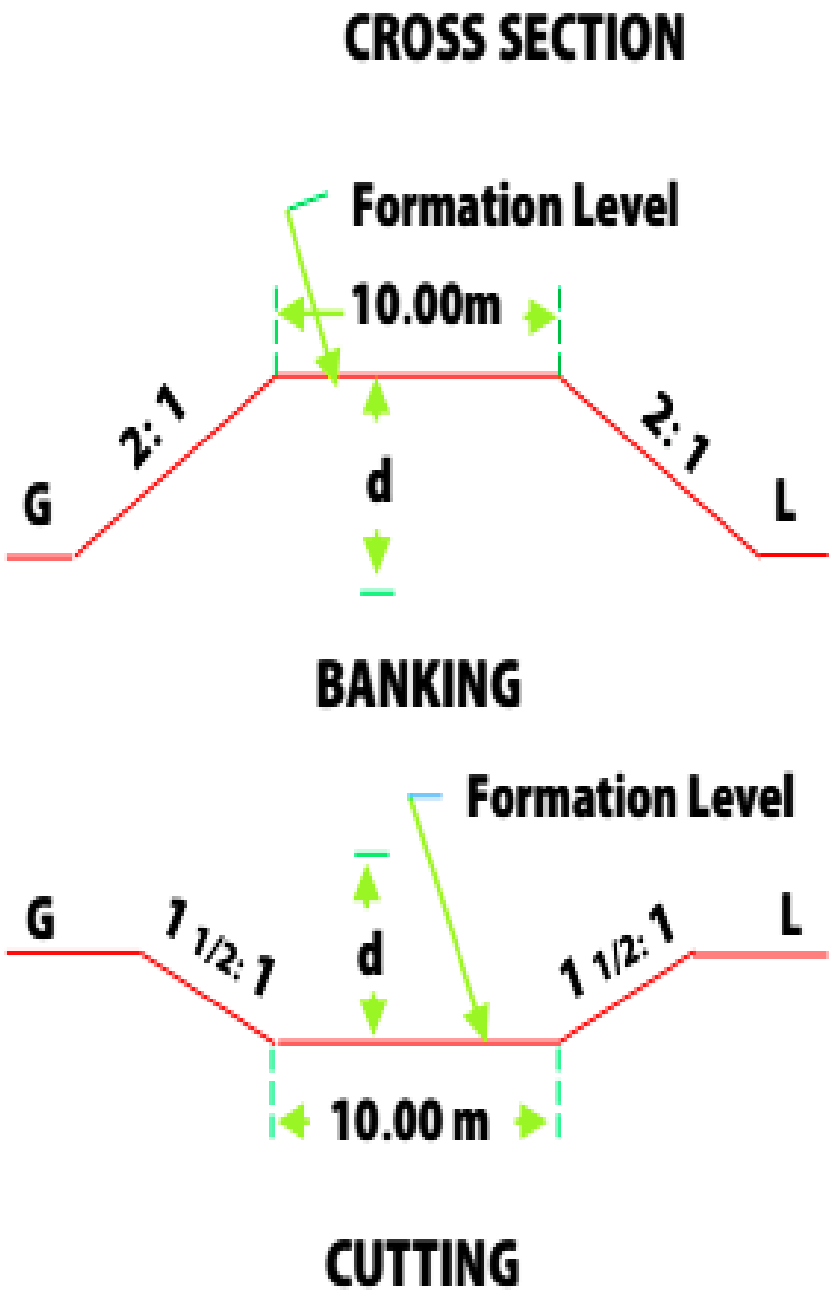

L-SECTION

Metric Dimensions

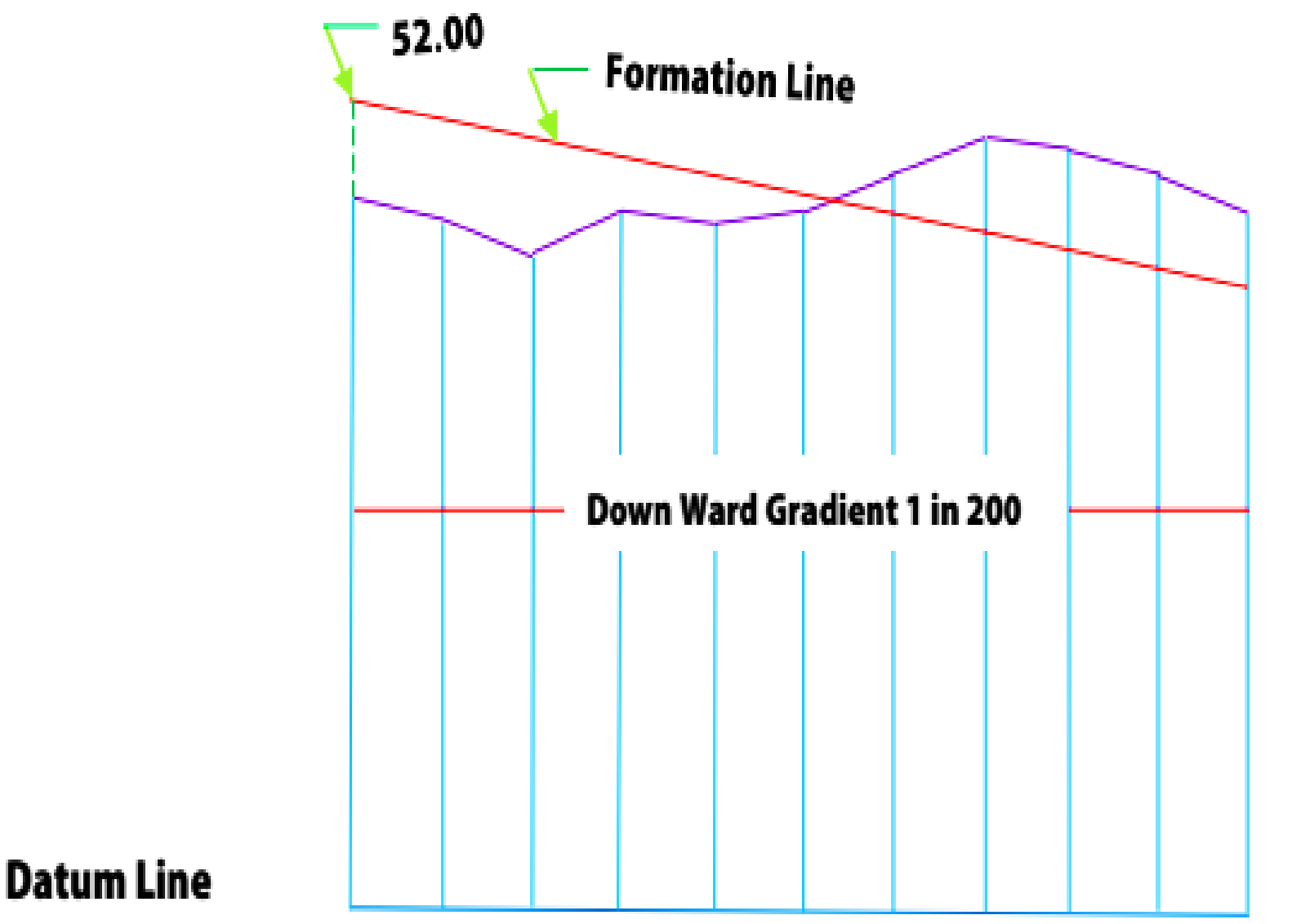

Depth of Cutting							0.40	0.80	0.90	0.80	0.60	Metre
Height of Bank	1.00	0.90	1.10	0.60	0.60	0.30						Metre
R.L of Formation	52.00	51.80	51.60	51.40	51.20	51.00	50.80	50.60	50.40	50.20	50.00	Metre
R.L of Ground	51.00	50.90	50.50	50.80	50.60	50.70	51.20	51.40	51.30	51.00	50.60	Metre
Distance in metre	1000	40	80	120	160	200	240	280	320	360	400	Metre
Kilometre	1											

(c) ketabton.com: The Digital Library

د پرکارۍ څخه کندنکارۍ ته د سړک د اوښتو نقطه د (1200m) 30 او (1240m) 31 موقعیتونو (Station) ترمنځ واقع ده. هغه فاصله چې هلته ځمکني کارونه صفر کیږي په لاندي ډول پیدا کوو.

په شکل کې د صفري نقطي دواړو خواو ته مثلثونه سره مشابه دي نو لرو چې:

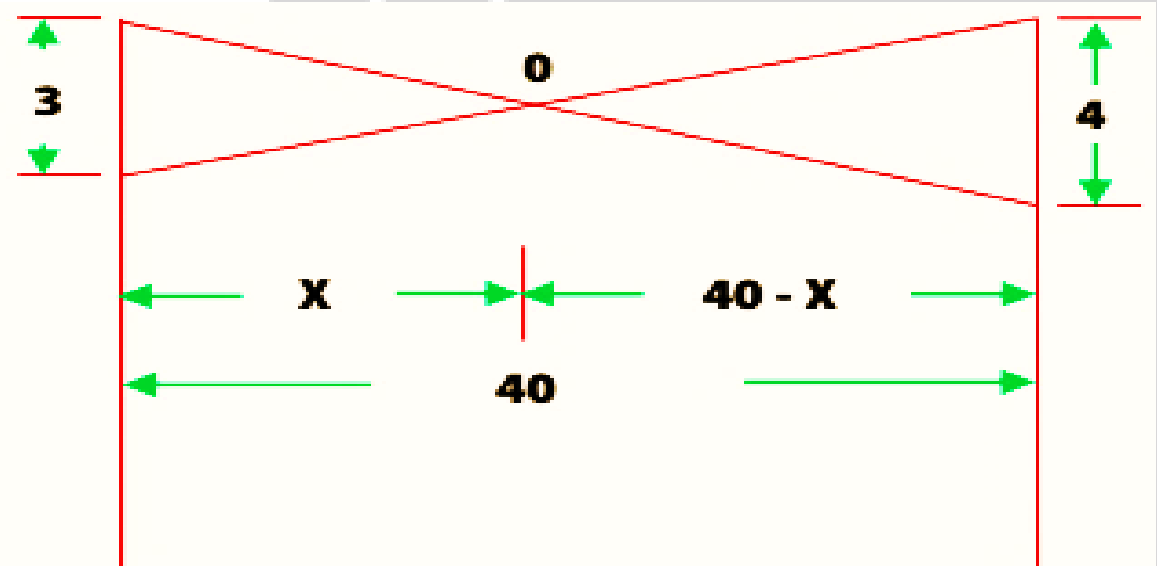

Fig. 7-10

$$\frac{x}{0.3} = \frac{40 - x}{0.4} \; or \Rightarrow \; 0.4x = 12 - 0.3x$$

$$or \;\; 0.4x = 12 - 0.3x \;\; or \;\; \Rightarrow 0.7x = 12$$

$$x = \frac{12}{0.7} = 17.14m \; Say \; 17m$$

نو معلومه شوه چې د پرکارۍ د برخي طول 17m او د کندنکارۍ د برخي طول (40-17=23m) دي.

د ځمکنیو کارونو مقدار په لاندي جدولي فورمه کې محاسبه کوو:

چې B=10m د پرکارۍ لپاره S=2 او د کندنکارۍ لپاره S=11/2 دي.

موقیعت (Station)	لوړوالي یا ژوروالي	منځنۍ لوړوالي یا ژوروالي "d"	د مرکزي برخي مساحت $B \times d$	د څنګونو مساحت $S \times d^2$	د ټولي مقطع مساحت $Bd + Sd^2$	د Station ترمنځ فاصله "L"	مقدار (Quantity)	
							پرکارۍ	کندنکارۍ
25	1.00	-	-	-	-	-	-	-
26	0.90	0.95	9.50	1.81	11.31	40	452.40	-
27	1.10	1.00	10.00	2.00	12.00	40	480.00	-
28	0.60	0.85	8.50	1.45	9.95	40	398.00	-
29	0.60	0.60	6.00	0.72	6.72	40	286.80	-
30	0.30	0.45	4.50	0.41	4.91	40	196.40	-
-	0.00	0.15	1.50	0.05	1.55	17	26.35	-
31	- 0.40	0.20	2.00	0.06	2.06	23	-	47.38
32	- 0.80	0.60	6.00	0.54	2.06	40	-	261.60
33	- 0.90	0.85	8.50	1.08	6.54	40	-	383.20
34	- 0.80	0.85	8.50	1.08	9.58	40	-	383.20
35	- 0.60	0.70	7.00	0.74	7.74	40	-	309.60
په جدول کې د منفي علامه کندنکارۍ ښییئ				مجموعه (Total)			$1839.95m^3$	$1384.98m^3$

(c) ketabton.com: The Digital Library

د براورد شوي قیمت د خلاصي جدول:

ګڼه	د عناصرو تفصیل Description of items	مقدار Quantity	واحد Unit	د یو واحد قیمت Unit Rate (Af)	مبلغ (Af) Amount	تشریحي لیکنه Remarks
1	پرکاري	1839.95	m^3	250	459988	
2	کندنکاري	1384.98	m^3	350	484743	
	مجموعه (Total)				944731	
	د ضایعاتو لپاره 3% د مجموعي قیمت ورعلاوه کوْ				28342	
	د کار د آمر او مسؤل د مصارفو لپاره 2% د مجموعي قیمت ورعلاوه کوْ				18895	
	عمومي مجموعه (Grand Total)				991968 افغاني	

د سطحو عمودي لوېدنه (Vertical drop in Ground)

که چیرته د ځمکې د سطحې په یوه نقطه کې عمودي لوېدنه (Drop Down) موجود وي، نو په موجوده سطحه کې دوه لېولونه (Two R.L. of Ground) په یوه نقطه کې رامنځته کیږي چې د ځمکنیو کارونو په محاسبه کې یو لېول د عمودي لوېدنې په یو طرف برخه کې او بل لېول د عمودي لوېدنې په بل طرف برخه کې کارول کیږي. په دې صورت درې مختلف حالتونه رامنځته کېدای شي:

(1) مکمله پرکاري ***(2)*** مکمله کندنکاري ***(3)*** کندنکاري او پرکاري دواړه

په لاندې مثال کې په یوه طولاني قطع کې پورتنې درې واړه حالتونه د خپل مربوطه مسیر سره کارول شوي او تشریح شوي دي، چې د موقعیتونو (Stations) ترمنځ فاصله (50m) ده.

اول حالت مکمل په پرکاري کې (CASE I-Fully in banking)

د سړک مسیر لاندې خواته 1:100 میلان لري. (Formation is in a down gradient of in 100)

Chainage	10	11	12	13	14	15
RL of Ground -	50	50.60	50.3& 48.5	47.90	48.20	48.00
R.L. of Formation -	52.50	52.00	51.50	51.00	50.50	50.00
Height of Bank -	2.50	1.40	1.2,3.00	3.10	2.30	2.00
Mean height of Bank	-	$\frac{2.5+1.4}{2} = 1.95$	$\frac{1.4+1.2}{2} = 1.30$	$\frac{3.0+3.1}{2} = 3.05$	$\frac{3.1+2.3}{2} = 2.70$	$\frac{2.3+2.0}{2} = 2.15$

(c) ketabton.com: The Digital Library

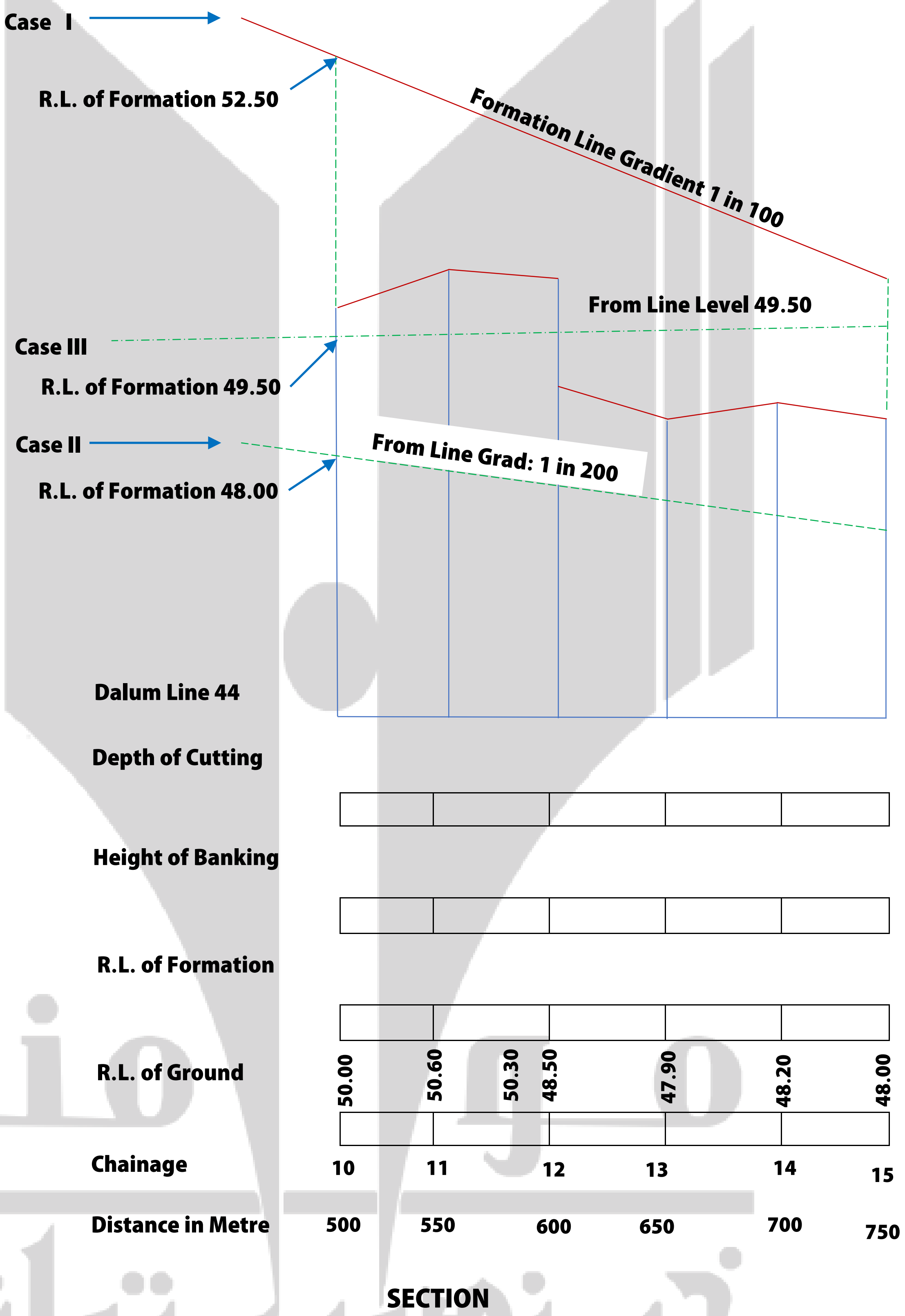

(c) ketabton.com: The Digital Library

دوهم حالت مکمل په کندنکارۍ کې (CASE II-Fully in Cutting)

د سړک مسیر لاندې خواته 1:100 میلان لري. (Formation is in a down gradient of in 100)

Chainage	10	11	12	13	14	15
RL of Ground	50	50.60	50.3 & 48.5	47.90	48.20	48.00
R.L. of Formation	48.00	47.75	47.50	47.25	47.00	46.75
Depth of Cutting	2.00	2.85	2.80 & 1.0	0.65	1.20	1.25
Mean Depth of Cutting….	-	$\frac{2.00+2.85}{2} = 2.425$	$\frac{2.85+2.80}{2} = 2.825$	$\frac{1.00+0.65}{2} = 0.825$	$\frac{1.20+0.65}{2} = 0.925$	$\frac{1.20+1.25}{2} = 1.225$

دریم حالت په پرکارۍ او کندنکارۍ دواړه کې (CASE III-Partly in Banking and Partly in Cutting)

د سړک مسیر لاندې خواته میلان نه لري او هوار ده. (Formation in level)

Chainage	10	11	12	13	14	15
RL of Ground	50	50.06	50.30 & 48.50	47.90	48.20	48.00
R.L. of Formation	49.50	49.50	49.50	49.50	49.50	49.50
Height of Banking	-	-	1.00	1.60	1.30	1.50
Depth of Cutting	0.50	1.10	0.80	-	-	-
منځني لوړوالي یا ژوروالي Mean height or depth	-	$\frac{0.5+1.1}{2} = 0.80$ کندنکارۍ	$\frac{1.1+0.8}{2} = 0.95$ کندنکارۍ	$\frac{1.0+1.6}{2} = 1.30$ پرکارۍ	$\frac{1.6+1.3}{2} = 1.45$ پرکارۍ	$\frac{1.3+1.5}{2} = 1.40$ پرکارۍ

که چیرته د دوه موقعیتونو (Stations) ترمنځ عمودي لوېدنه (Vertical drop down) رامنځته شي نو په عمودي لوېدنې کې د موجوده سطحې د ارتفاعاتو دوه لیولونه (Two reduced level of Ground) نیول کیږي لوړوالي یا ژوروالي د پخوانیو مطابق پیدا کیږي.

د منځني لوړوالي یا ژوروالي د پیدا کیدو څخه وروسته د ځمکنیو کارونو مقدار د معمول په شان د $(Bd + Sd^2) \times L$ فورمول یا د نورو طریقو په واسطه پیدا کیږي.

(c) ketabton.com: The Digital Library

د سړک جوړولو لپاره عریضه

عارضین: (   ) ولسوالۍ اوسیدونکي

د (   ) ولایت درانه مقام ته!

السلام علیکم ورحمت الله وبرکاتو!

ښاغلیه! احتراماً عرض کوو چې زمونږ د (   ) ولسوالی (   ) نومې سړک چې د ډیرو کلونو راهیسې وران او خام دي چې همدې ورانۍ یې مونږ ته د ترانسپورتي ستونزو ترڅنګ ګڼ اقتصادي، زراعتي او نورې ټولنیزې ستونزې هم رازیږولي. مونږ د (   ) ولسوالۍ اوسیدونکي ستاسو له درانه مقام څخه هیله کوو تر څو زمونږ د ستونزې په نظر کې نیولو سره دغه سړک په پاخه او اساسي ډول ورغول شي تر څو زمونږ د سیمې د خلکو ستونزې حل شي. هیله ده په اړونده برخه کې له موږ سره همکاري وکړئ.

درنښت

(c) ketabton.com: The Digital Library

د اووم فصل پوښتنې

لاندې پوښتنو ته ځوابونه پیدا کړئ:

1. براورد څه ته وايي واضح يې کړئ؟
2. د سړک د ځمکنيو کارونو ډکون او کندنکارۍ عرضي مقطع عموماً په کوم شکل وي؟
3. په هموارو او تپه لرونکو ساحو کې سړک عموماً په څه شي کې وي؟
4. د ځمکنيو کارونو مقدار په کومو طريقو محاسبه کيږي؟
5. د منشوري فارمول د طريقې (Prismoidal Formula Method) لپاره بايد د عرضي مقطعو تعداد تاق وي که جفت؟
6. د سړک د يوې برخې چې هواره سطحه (Uniform Ground) لري د ځمکني کارونو مقدار محاسبه کړئ چې اوږدولي يې $(L = 300m)$ په دواړو انجامونو کې د کندنکارۍ لوړوالي $(d_1 = 1.0m)$ او $(d_2 = 1.6m)$ دي. د سړک جوړونې عرض $Formation\ Width\ or\ B = 10m$ او د څنګونو ميلان يې 2:1 يعني د دوه واحده افقي فاصلې لپاره يو واحد عمودي فاصله ده او داسې فرض شويده چې ميلان په ټولو ساحو کې يو شان دي؟

(c) ketabton.com: The Digital Library

ماخذونه

1) انجنیر ، بلال ،خالد خان ، د سیول انجنیري مواد (۲۰۱۱)، الفلاح پوهنتون

2) Engineering Geology

3) Pavement Structures (CBR)

4) Different Internet Sites

ومن الله التوفیق

ستاسو د کامیابی په هیله

سید تیمورشاه سادات

کندهار افغانستان ۱۳۹۹/۳/۲۶

Get more e-books from www.ketabton.com
Ketabton.com: The Digital Library